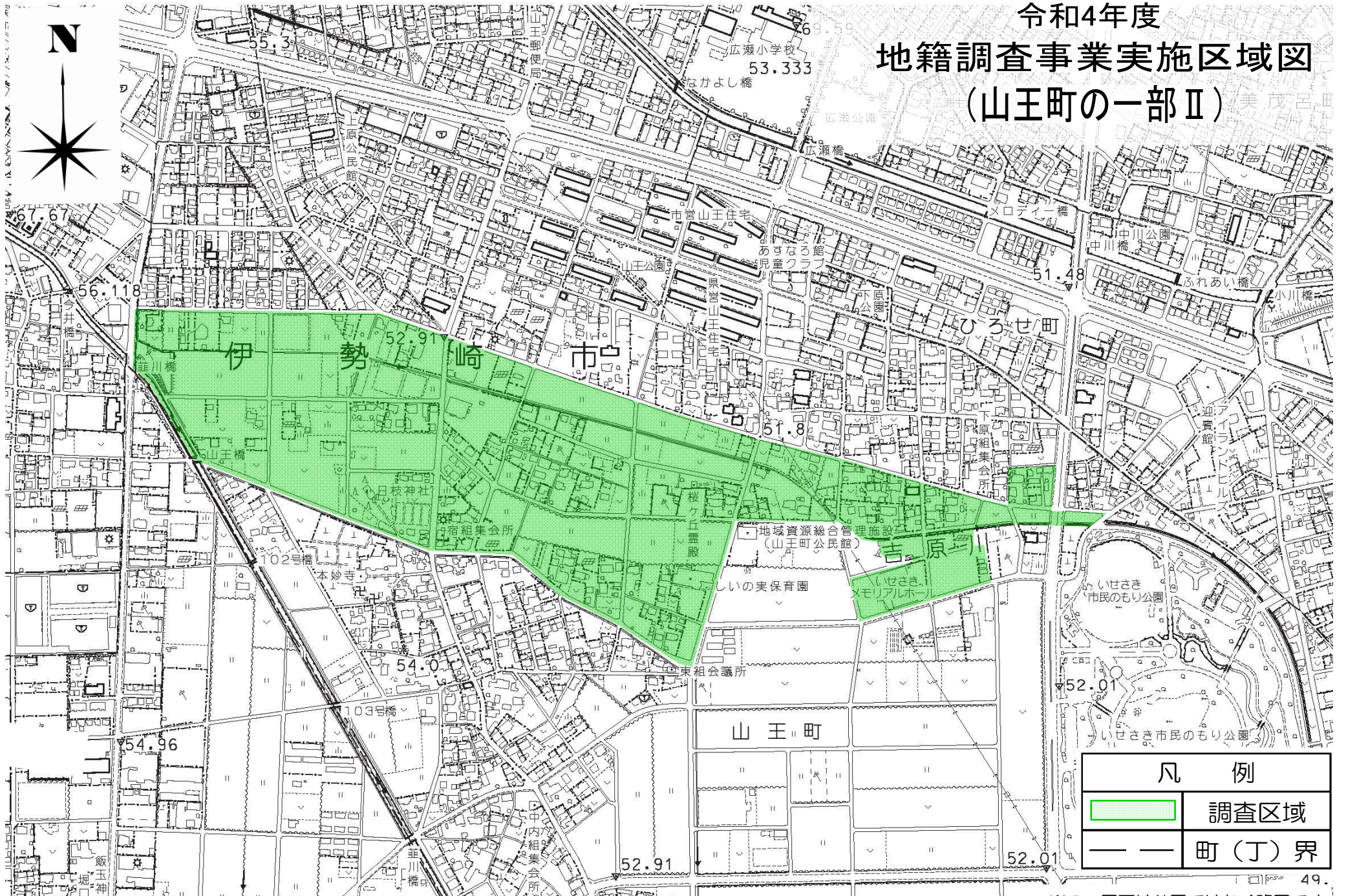

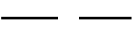


令和4年度 地籍調査事業実施区域図 (山王町の一部Ⅱ)



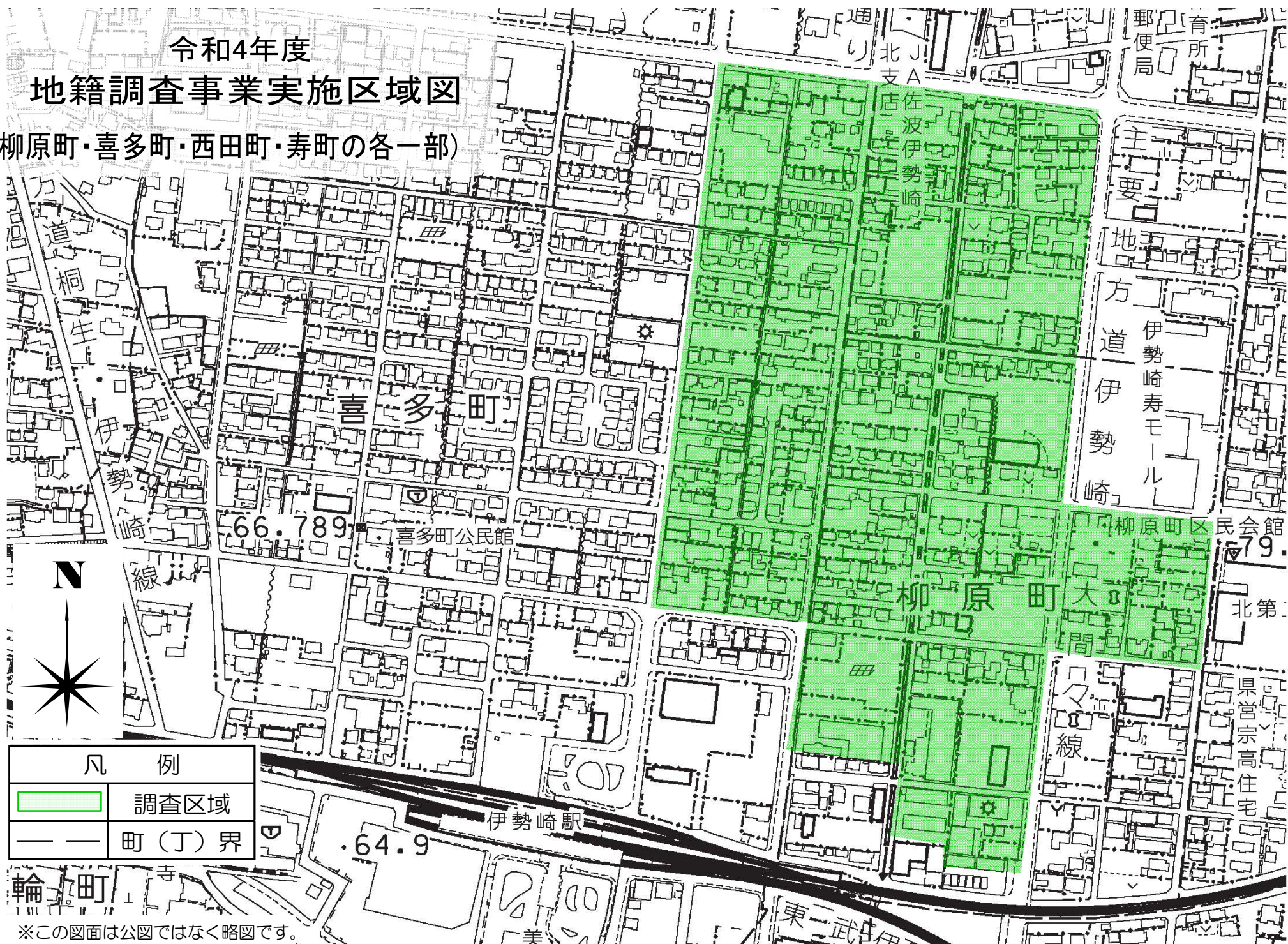
凡 例	
	調査区域
	町(丁)界


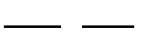
※この図面は公図ではなく略図です。

令和4年度

地籍調査事業実施区域図

(柳原町・喜多町・西田町・寿町の各一部)



凡 例	
	調査区域
	町(丁)界

※この図面は公図ではなく略図です。