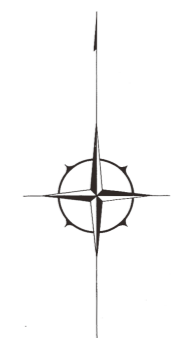
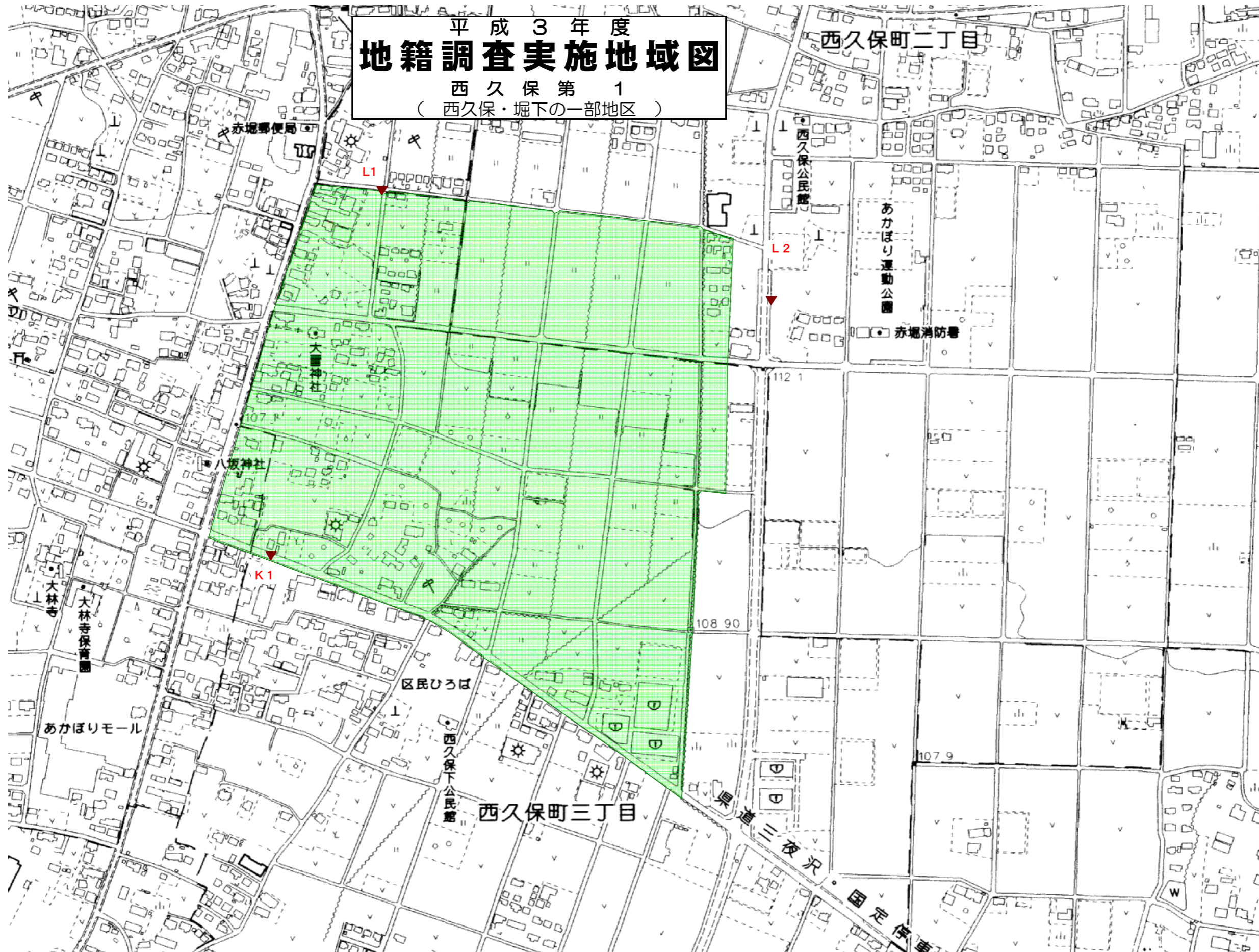








平成3年度  
**地籍調査実施地域図**  
 西久保第1  
 (西久保・堀下の一部地区)



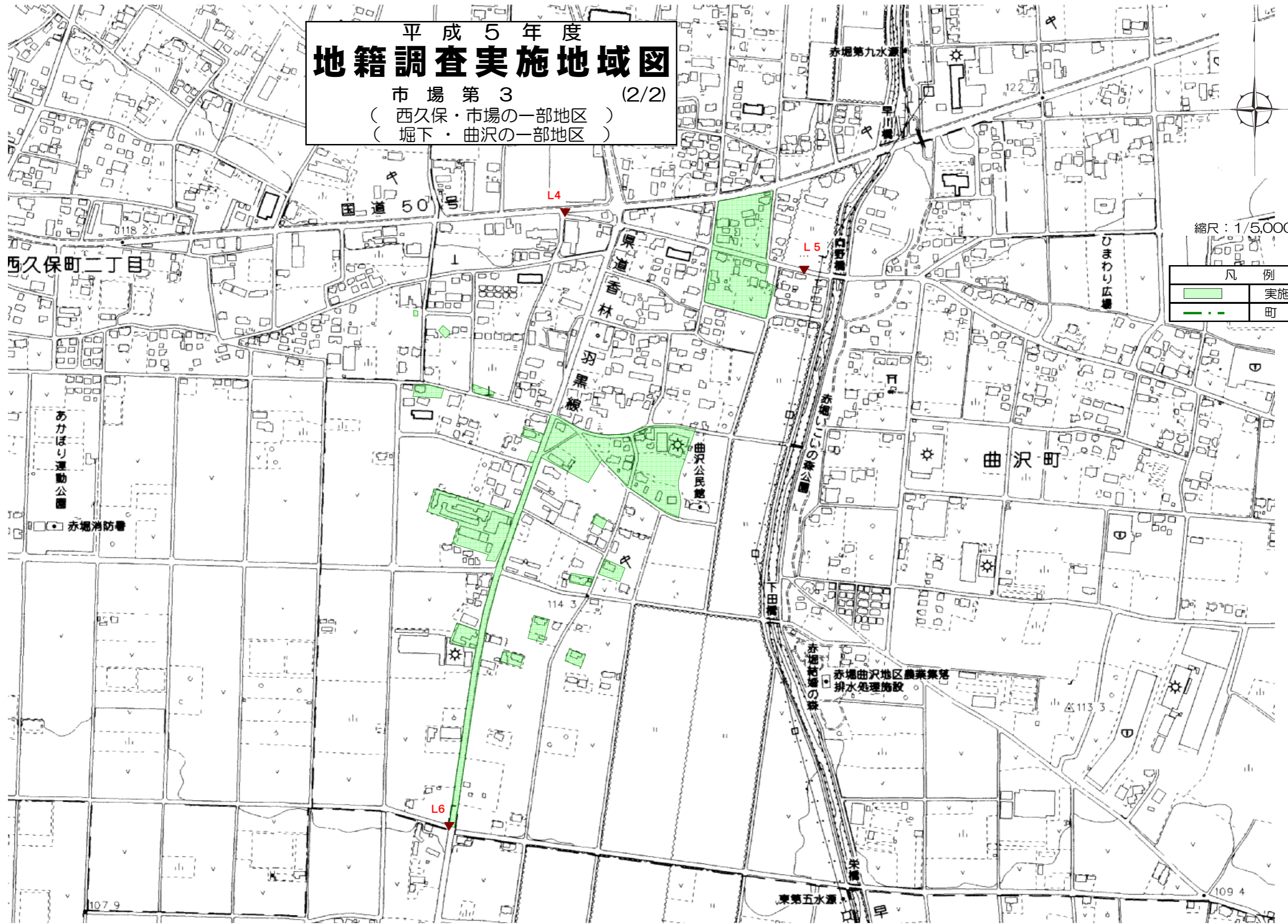
縮尺：1/5,000

凡 例	
	実施地域
	町 界





平成5年度  
**地籍調査実施地域図**  
 市場第3 (2/2)  
 (西久保・市場の一部地区)  
 (堀下・曲沢の一部地区)



縮尺：1/5,000

凡例	
<span style="display:inline-block; width:15px; height:10px; background-color:lightgreen;"></span>	実施地域
<span style="display:inline-block; width:15px; border-bottom:1px dashed black;"></span>	町界



西久保町二丁目

あかぼり運動公園  
 赤堀消防署

L4

L5

L6

曲沢町

赤堀曲沢地区農業集落  
 排水処理施設

東第五水源

109 4

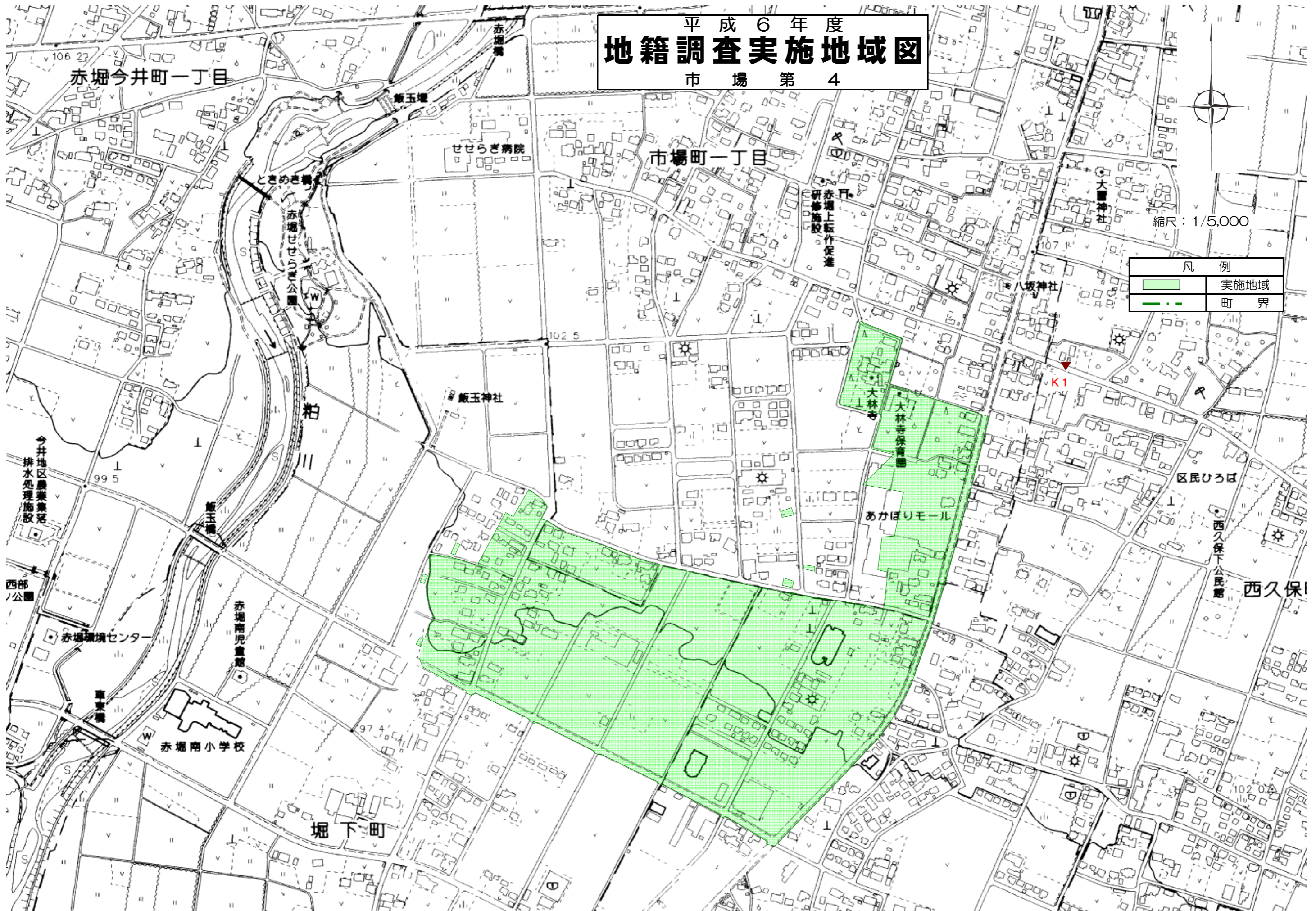
107 9

114 3

113 3

122 7

平成6年度  
地籍調査実施地域図  
市場第4



縮尺：1/5,000

凡例	
	実施地域
	町界

赤堀今井町一丁目

市場町一丁目

せせらぎ病院

飯玉神社

大林寺

大林寺保育園

あかほりモール

区民ひろば

西久保下公民館

西久保

赤堀南小学校

堀下町

赤堀南児童館

赤堀環境センター

今井地区農業集落  
排水処理施設

西部公園

ときめき公園

赤堀公園

八坂神社

大田神社

赤堀上板作促進  
研修施設

106 23

102 5

107

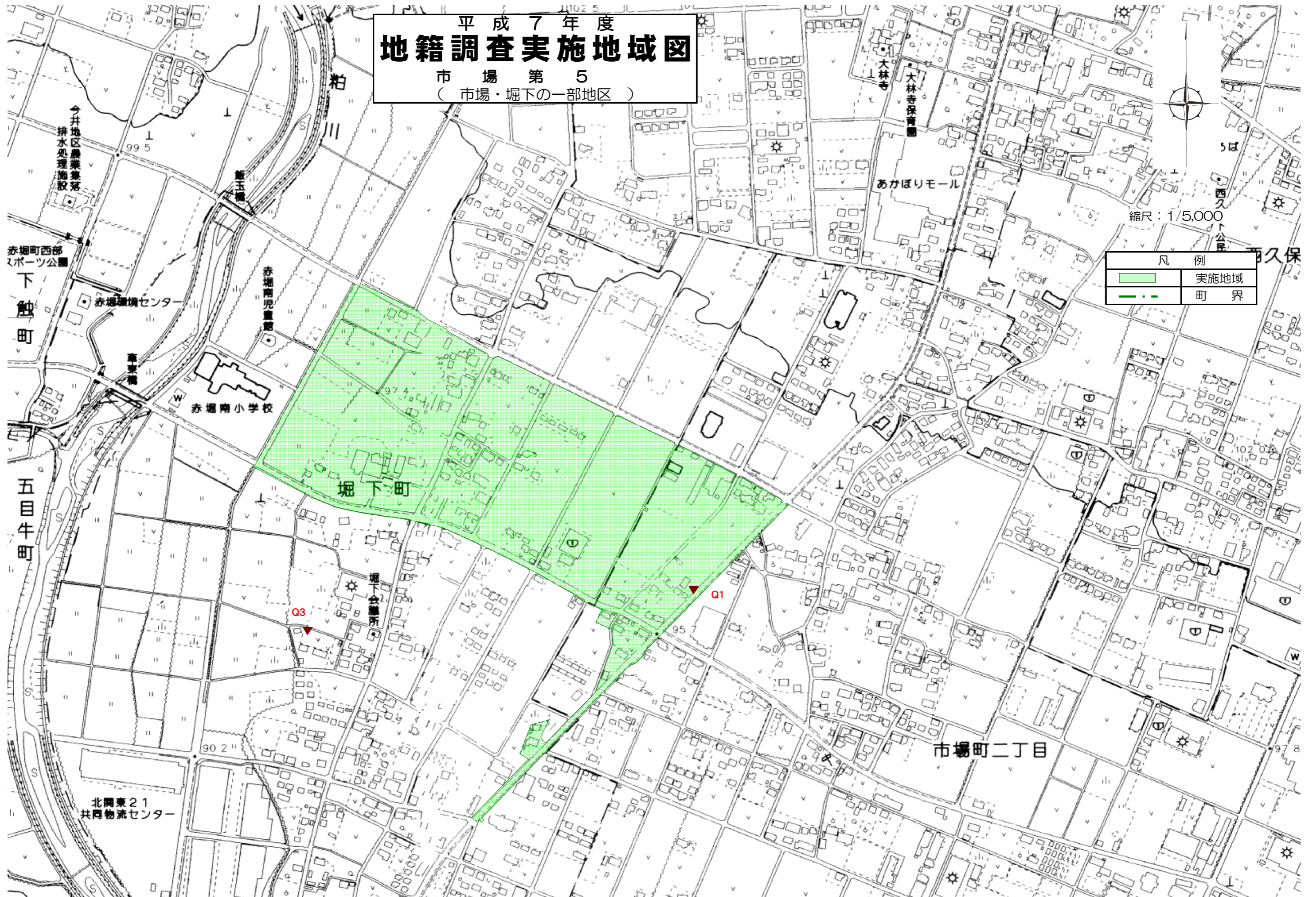
99 5

97 4



102 0 5

# 平成7年度 地籍調査実施地域図

市場第5  
(市場・堀下の一部地区)



縮尺：1/5,000

凡例	
	実施地域
	町界

堀下町

市場町二丁目

Q3

Q1

今井地区農業集落  
排水処理施設

赤堀町西部  
スポーツ公園

赤堀環境センター

赤堀南児童館

赤堀南小学校

あかほりモール

大林寺  
大林寺保育園

北関東21  
共同物流センター

五目牛町

下触町

西久保



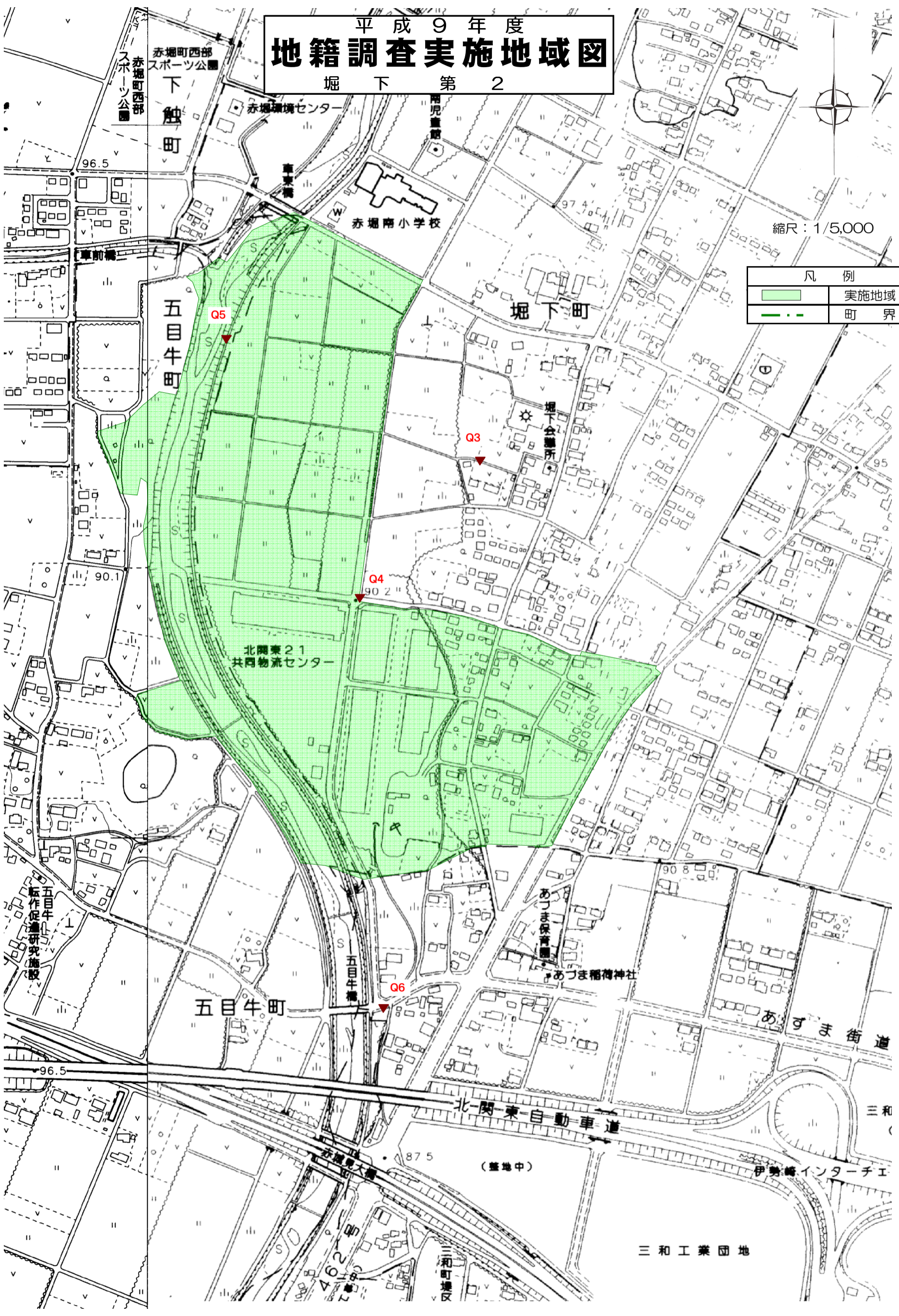


平成9年度  
地籍調査実施地域図  
堀下 第2

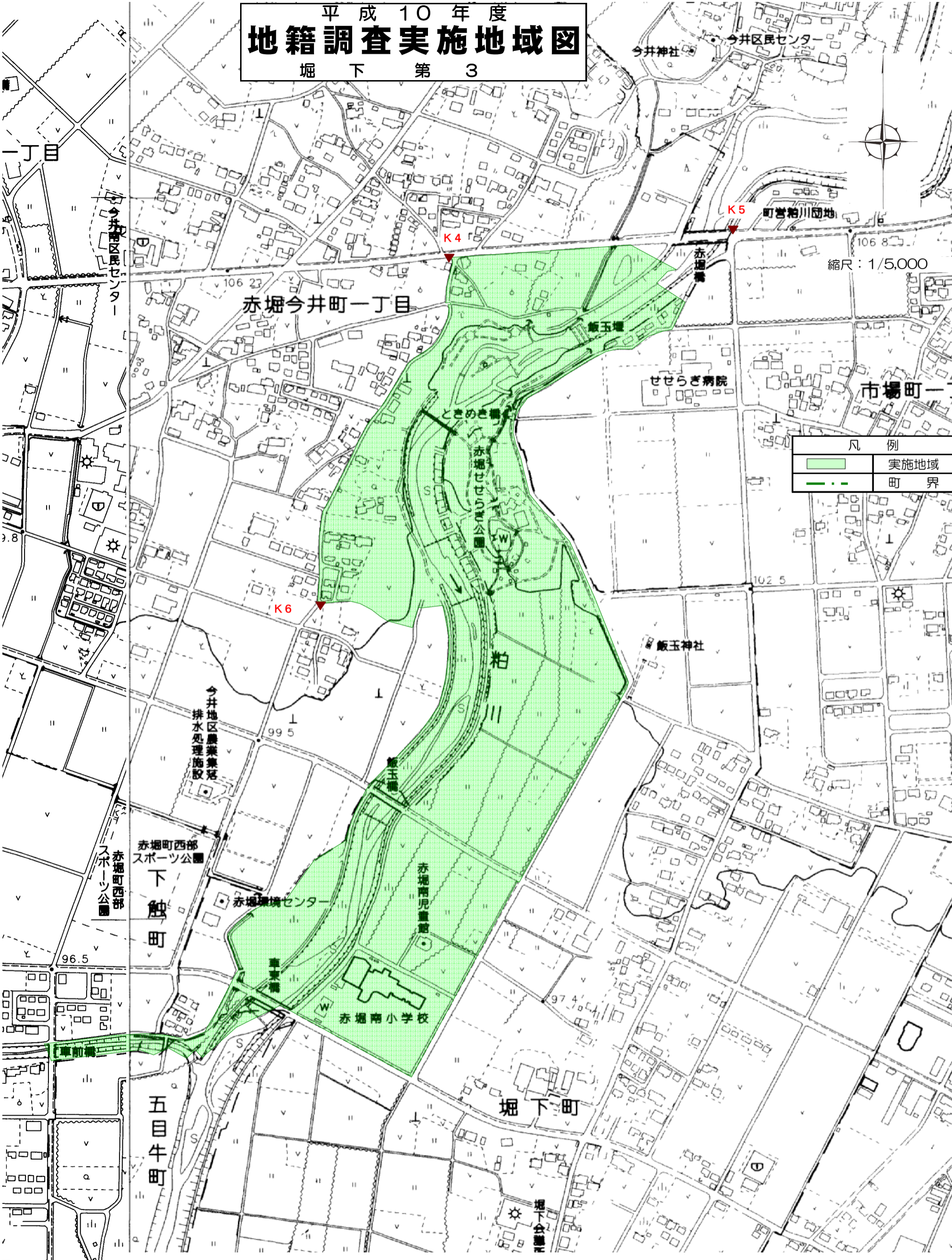


縮尺：1/5,000

凡 例	
	実施地域
	町 界



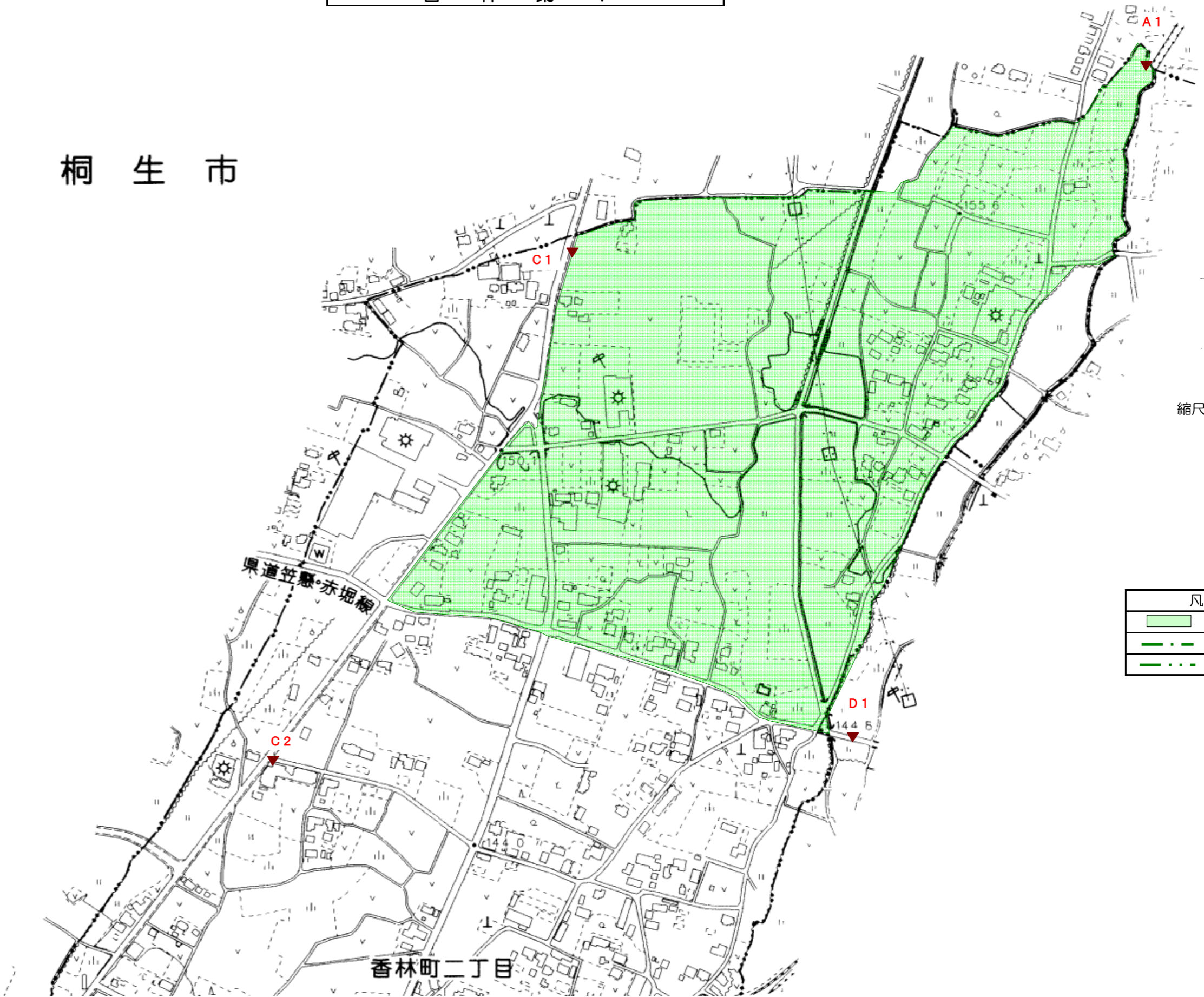
平成10年度  
**地籍調査実施地域図**  
 堀下 第3






凡 例	
<span style="display:inline-block; width:15px; height:10px; background-color:lightgreen;"></span>	実施地域
<span style="display:inline-block; width:15px; border-bottom:1px dashed black;"></span>	町 界

平成 11 年度  
**地籍調査実施地域図**  
 香林 第 1

桐 生 市

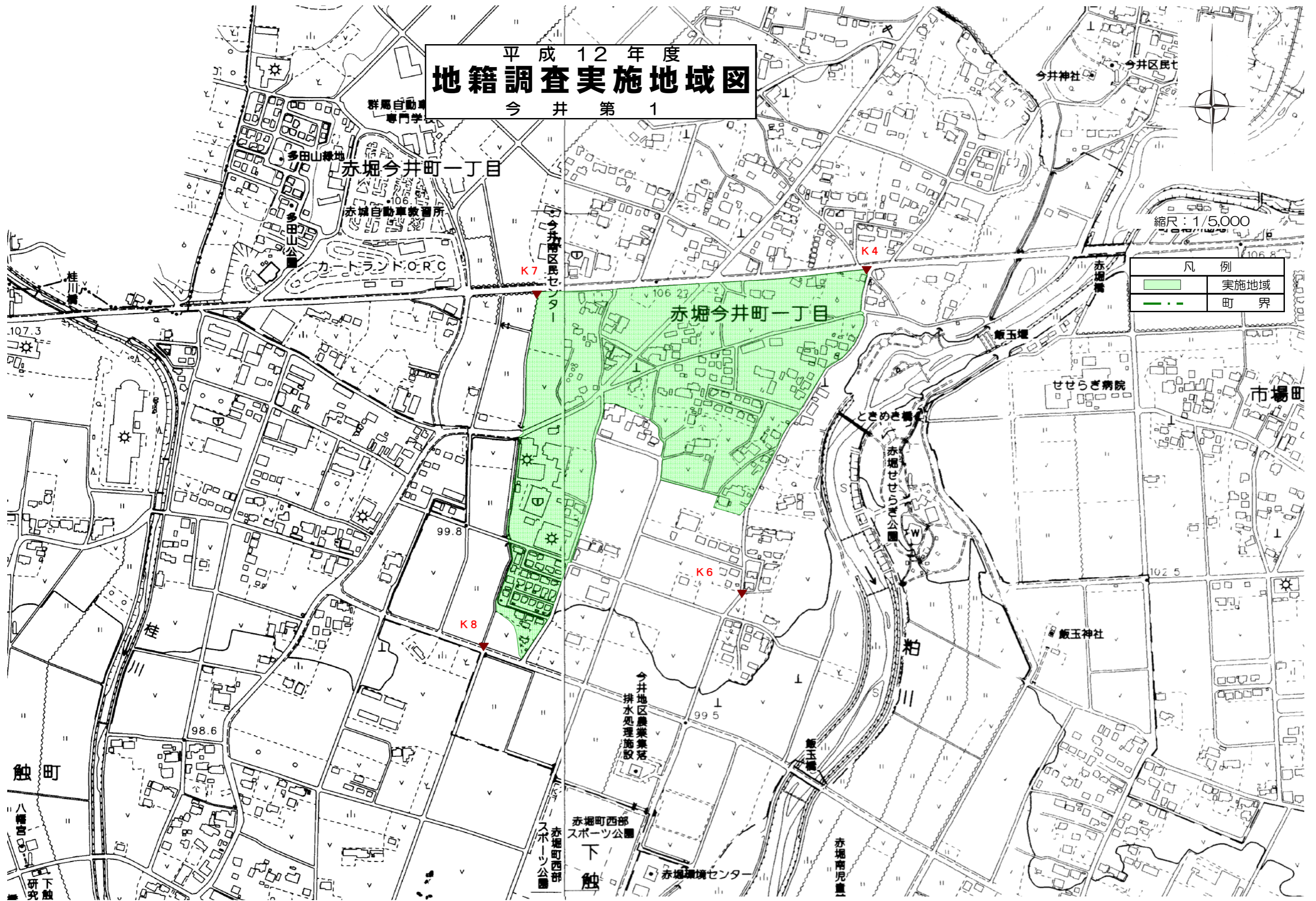


縮尺：1/5,000

凡 例	
	実施地域
	町 界
	行政界

# 平成12年度 地籍調査実施地域図

今井第1



縮尺：1/5,000

凡例	
	実施地域
	町界

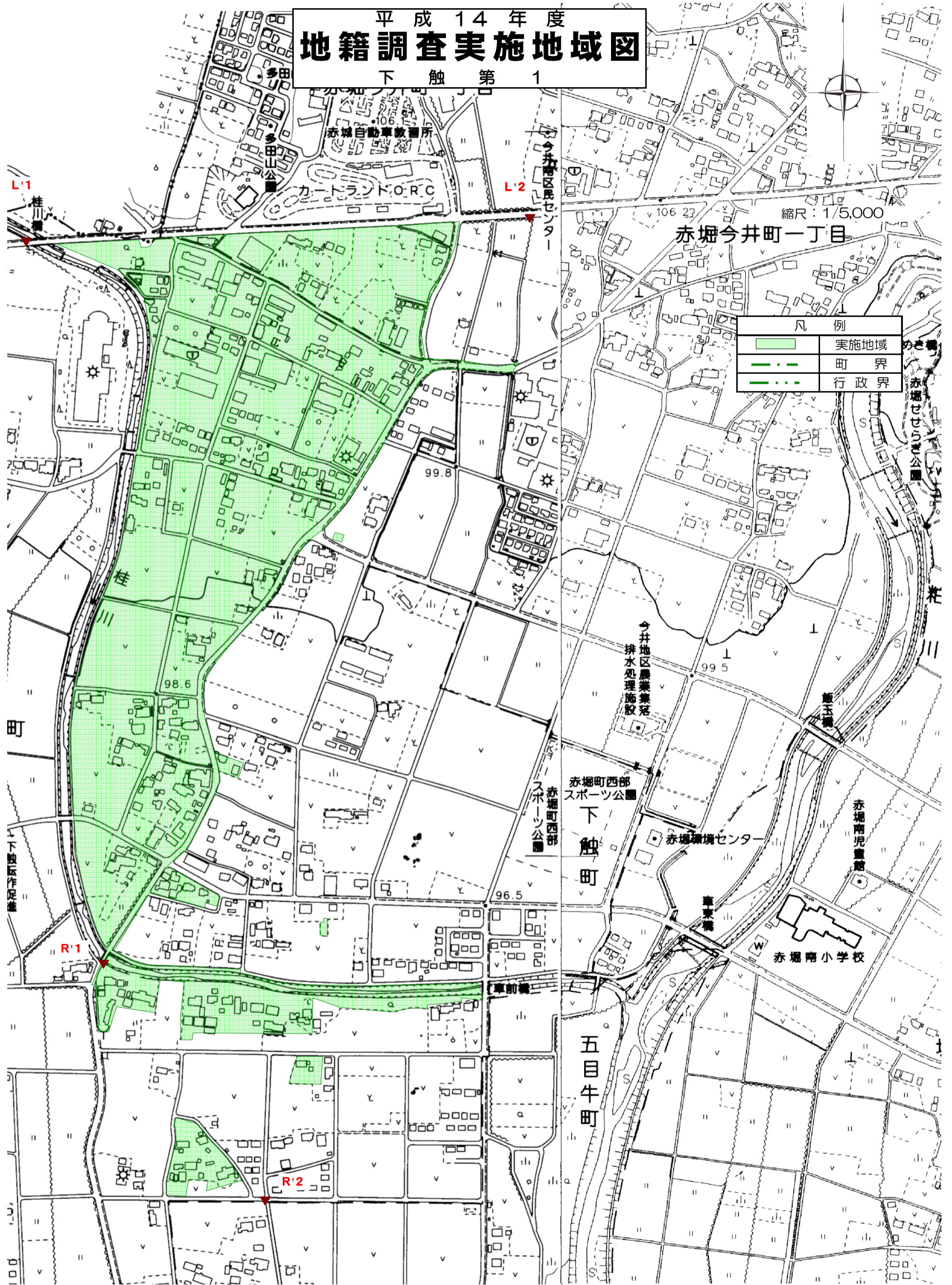
平成14年度  
**地籍調査実施地域図**  
 下 触 第 1



縮尺：1/5,000

赤堀今井町一丁目

凡 例	
	実施地域
	町 界
	行政界



平成 15 年度  
地籍調査実施地域図  
下 触 第 2

