

令和元(平成31)年度  
**地籍調査事業実施区域図**  
 (堀口町・中町の各一部)

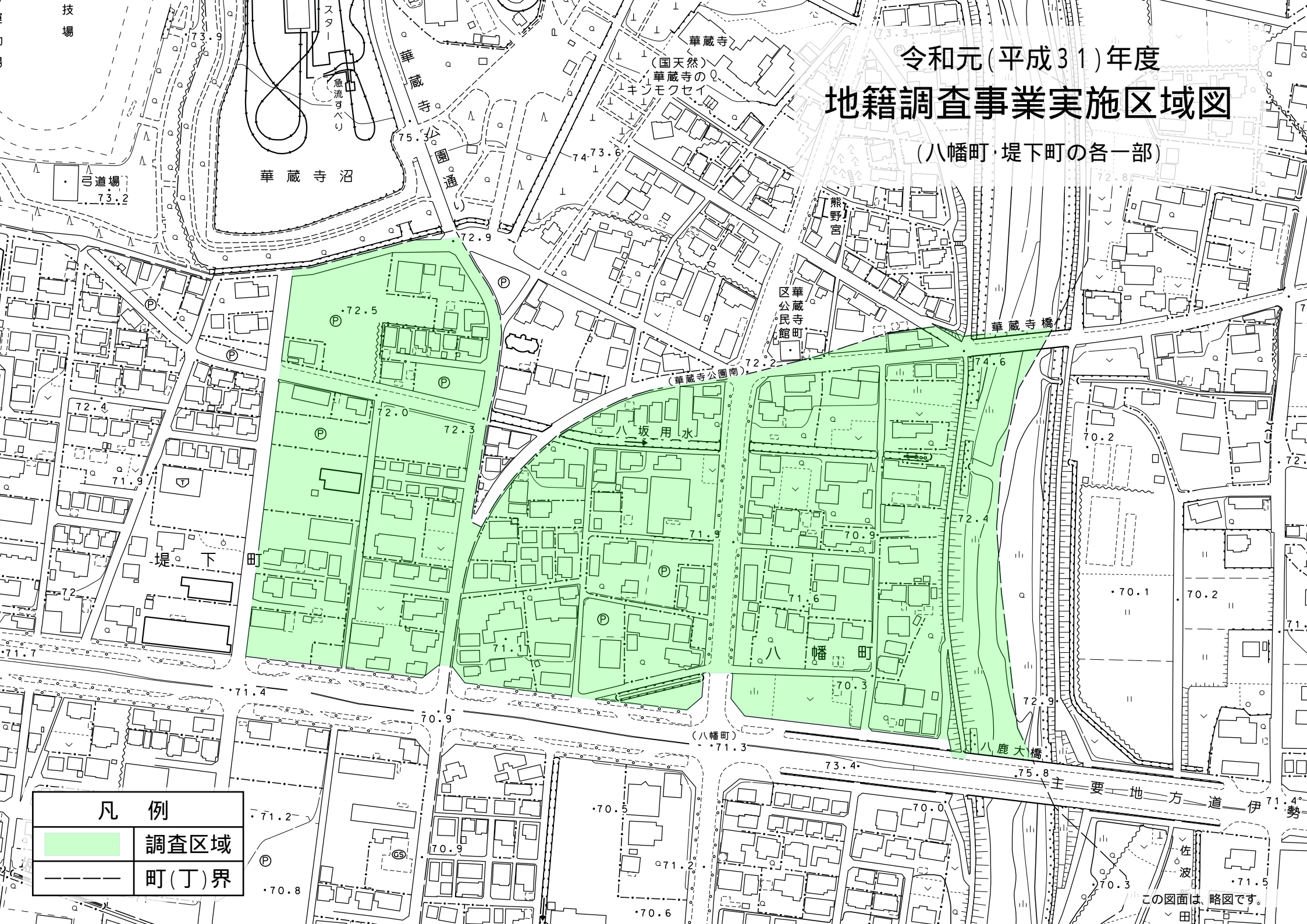


凡 例	
	調査区域
	町(丁)界

※この図面は、略図です。

# 令和元(平成31)年度 地籍調査事業実施区域図

(八幡町・堤下町の各一部)

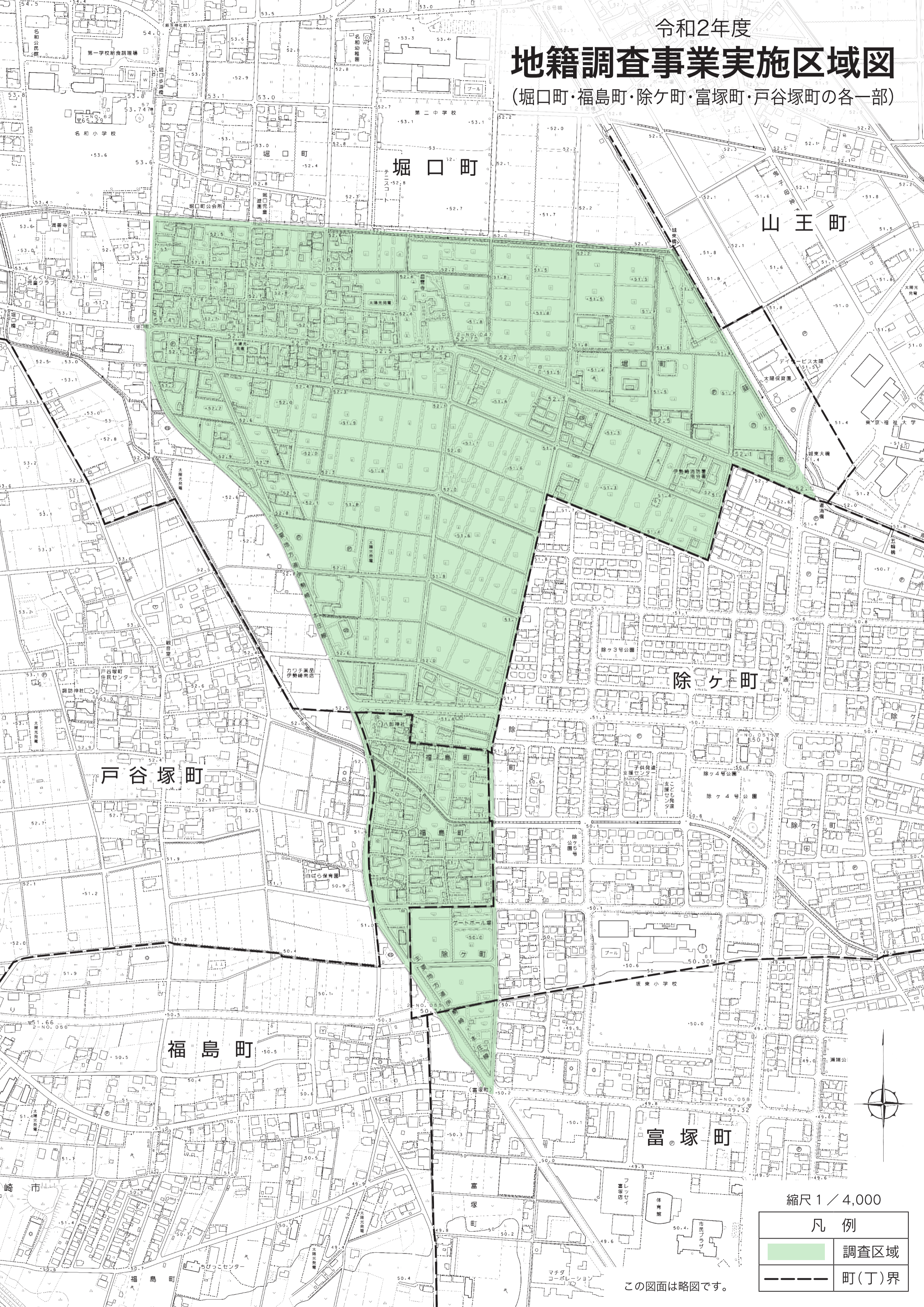


凡 例	
	調査区域
	町(丁)界



この図面は、略図です。

令和2年度  
地籍調査事業実施区域図

(堀口町・福島町・除ヶ町・富塚町・戸谷塚町の各一部)



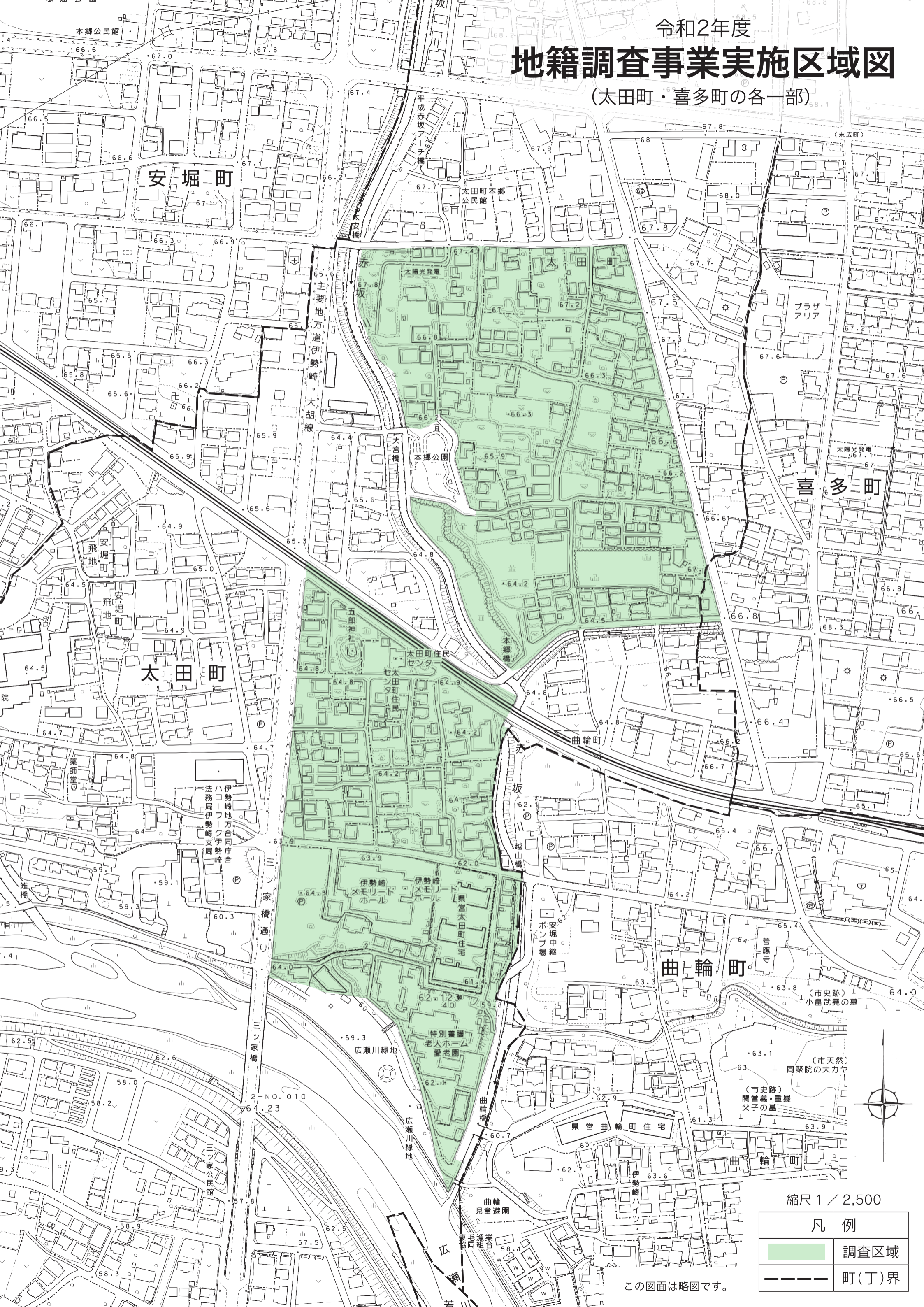
縮尺 1 / 4,000

凡例	
	調査区域
	町(丁)界



この図面は略図です。

# 令和2年度 地籍調査事業実施区域図

(太田町・喜多町の各一部)

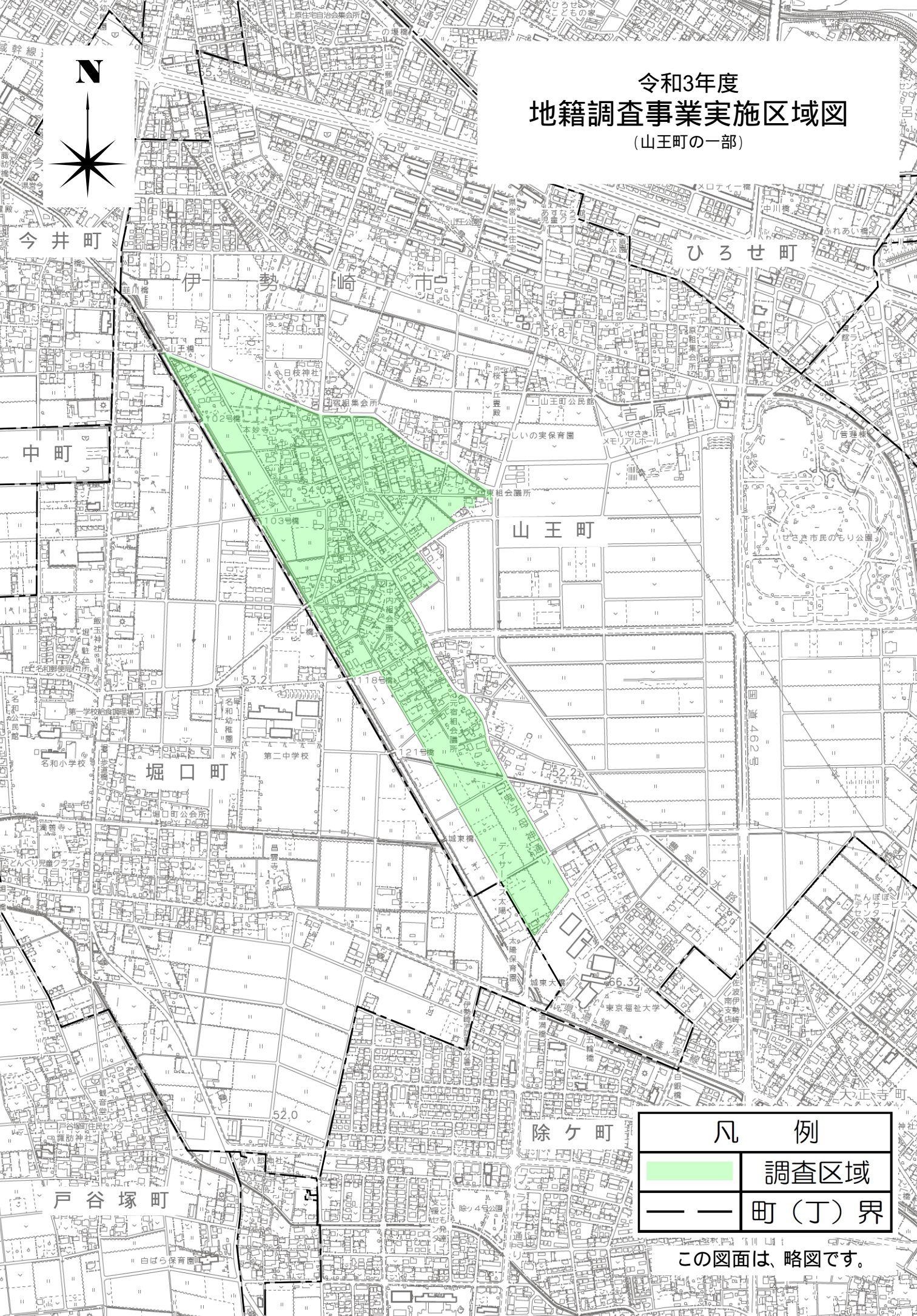


縮尺 1 / 2,500

凡例	
	調査区域
	町(丁)界

この図面は略図です。

令和3年度  
地籍調査事業実施区域図  
(山王町の一部)



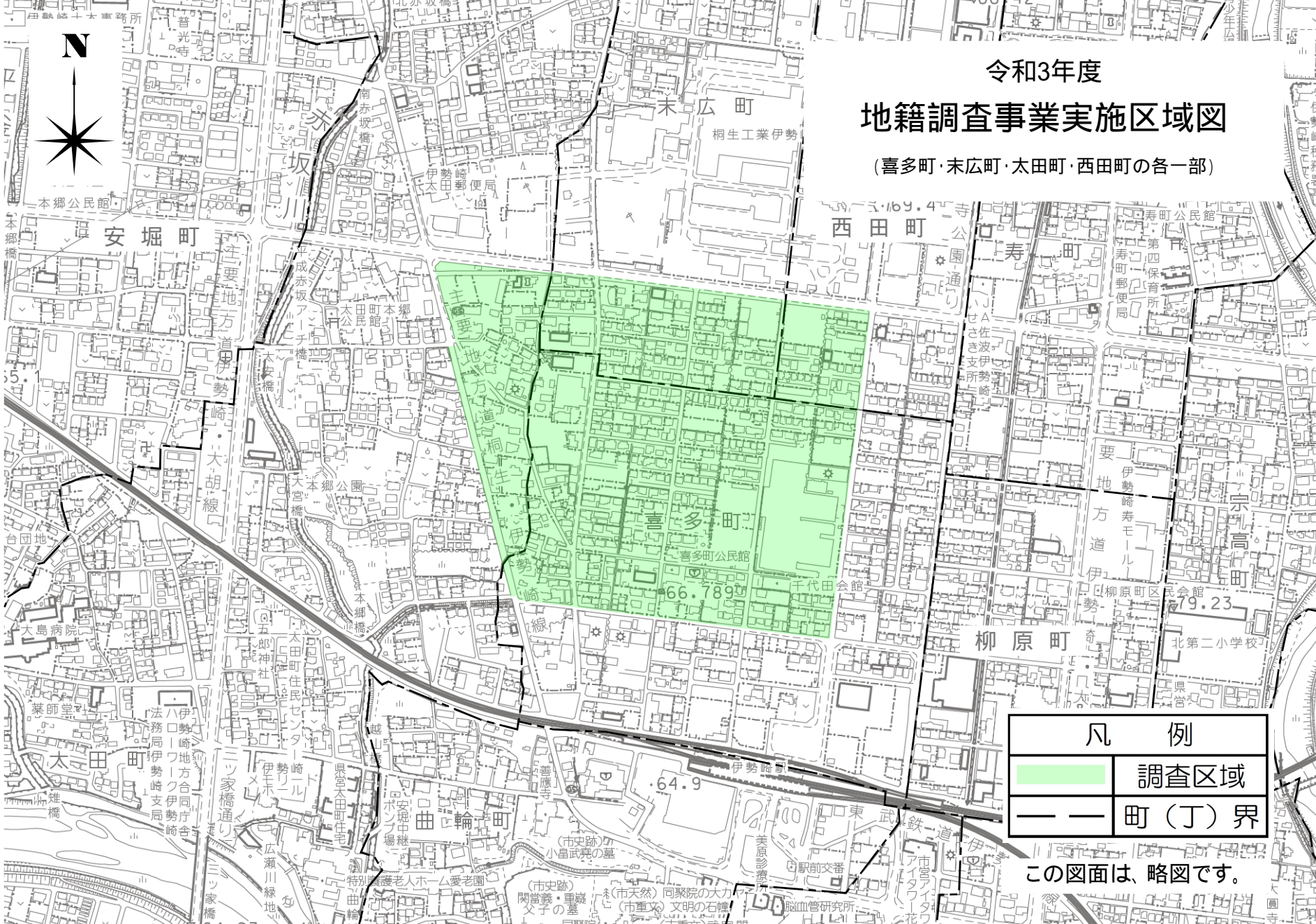
凡 例	
	調査区域
	町(丁)界



この図面は、略図です。

令和3年度

# 地籍調査事業実施区域図

(喜多町・末広町・太田町・西田町の各一部)



凡 例	
	調査区域
	町(丁)界

この図面は、略図です。