



工種	土壌調査
写真タイトル	土壌試料採取
撮影箇所	調査番号 11-B
写真区分	施工状況写真
種別	土壌試料採取
受注者説明文	土壌試料採取
写真ファイル日本語名	R0015842.JPG



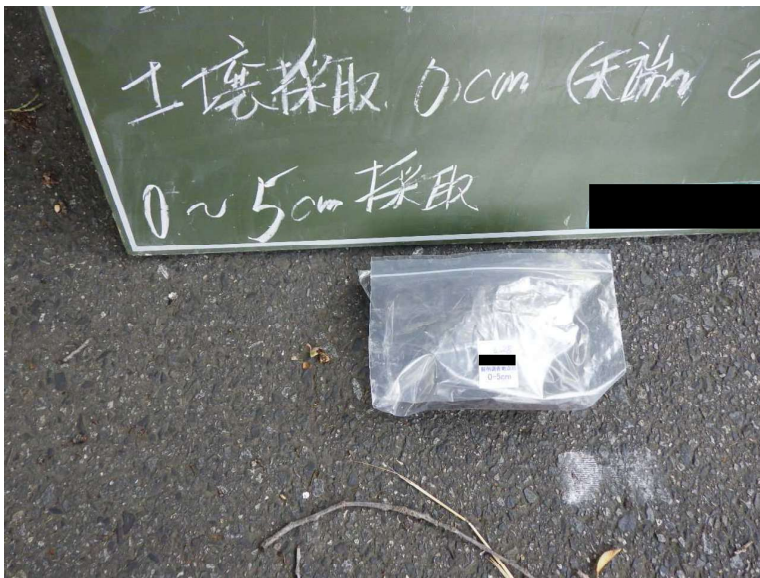
工種	土壌調査
写真タイトル	土壌試料採取
撮影箇所	調査番号 11-B
写真区分	施工状況写真
種別	土壌試料採取
受注者説明文	土壌試料採取
写真ファイル日本語名	R0015843.JPG



工種	土壌調査
写真タイトル	土壌試料採取
撮影箇所	調査番号 11-B
写真区分	施工状況写真
種別	土壌試料採取
受注者説明文	土壌試料採取
写真ファイル日本語名	R0015844.JPG



工種	土壌調査
写真タイトル	土壌試料採取
撮影箇所	調査番号 11-B
写真区分	施工状況写真
種別	土壌試料採取
受注者説明文	土壌試料採取
写真ファイル日本語名	R0015853.JPG



工種	土壌調査
写真タイトル	土壌試料採取
撮影箇所	調査番号 11-B
写真区分	施工状況写真
種別	土壌試料採取
受注者説明文	土壌試料採取
写真ファイル日本語名	R0015854.JPG




工種	土壌調査
写真タイトル	土壌試料採取
撮影箇所	調査番号 11-B
写真区分	施工状況写真
種別	土壌試料採取
受注者説明文	土壌試料採取
写真ファイル日本語名	R0015855.JPG



工種	土壌調査
写真タイトル	土壌試料採取
撮影箇所	調査番号 11-B
写真区分	施工状況写真
種別	土壌試料採取
受注者説明文	土壌試料採取
写真ファイル日本語名	R0015845.JPG



工種	土壌調査		
写真タイトル	土壌試料採取		
撮影箇所	調査番号 11-B		
写真区分	施工状況写真		
種別	土壌試料採取		
受注者説明文	土壌試料採取		
写真ファイル日本語名	R0015846.JPG		
	設計値	実測値	差
採取深さ[H]	300 mm	300 mm	0.0 mm



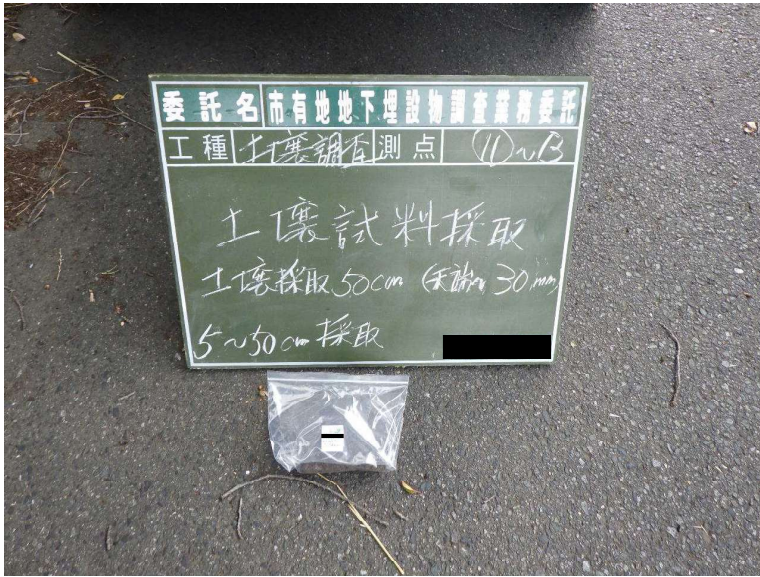
工種	土壌調査
写真タイトル	土壌試料採取
撮影箇所	調査番号 11-B
写真区分	施工状況写真
種別	土壌試料採取
受注者説明文	土壌試料採取
写真ファイル日本語名	R0015848.JPG



工種	土壌調査
写真タイトル	土壌試料採取
撮影箇所	調査番号 11-B
写真区分	施工状況写真
種別	土壌試料採取
受注者説明文	土壌試料採取
写真ファイル日本語名	R0015849.JPG



工種	土壌調査
写真タイトル	土壌試料採取
撮影箇所	調査番号 11-B
写真区分	施工状況写真
種別	土壌試料採取
受注者説明文	土壌試料採取
写真ファイル日本語名	R0015850.JPG



工種	土壤調査
写真タイトル	土壤試料採取
撮影箇所	調査番号 11-B
写真区分	施工状況写真
種別	土壤試料採取
受注者説明文	土壤試料採取
写真ファイル日本語名	R0015851.JPG



工種	土壤調査
写真タイトル	土壤試料採取
撮影箇所	調査番号 11-B
写真区分	施工状況写真
種別	土壤試料採取
受注者説明文	土壤試料採取
写真ファイル日本語名	R0015852.JPG