



工種	地下埋設物調査
写真タイトル	掘削調査
撮影箇所	調査番号 1
写真区分	施工状況写真
種別	掘削調査(舗装部)
受注者説明文	掘削状況
写真ファイル日本語名	R0015932.JPG



工種	地下埋設物調査
写真タイトル	掘削調査
撮影箇所	調査番号 1
写真区分	施工状況写真
種別	掘削調査(舗装部)
受注者説明文	水替え状況 2インチポンプ排水
写真ファイル日本語名	R0015934.JPG



工種	地下埋設物調査
写真タイトル	掘削調査
撮影箇所	調査番号 1
写真区分	施工状況写真
種別	掘削調査(舗装部)
受注者説明文	水替え状況 2インチポンプ排水
写真ファイル日本語名	R0015935.JPG



工種	地下埋設物調査
写真タイトル	掘削調査
撮影箇所	調査番号 1
写真区分	施工状況写真
種別	掘削調査(舗装部)
受注者説明文	山砕 掘削完了
写真ファイル日本語名	R0015936.JPG



工種	地下埋設物調査		
写真タイトル	掘削調査		
撮影箇所	調査番号 1		
写真区分	施工状況写真		
種別	掘削調査(舗装部)		
受注者説明文	山碎石掘削完了		
写真ファイル日本語名	R0015937.JPG		
	設計値	実測値	差
掘削深度[H]	1600 mm	1600 mm	0.0 mm



工種	地下埋設物調査
写真タイトル	掘削調査
撮影箇所	調査番号 1
写真区分	施工状況写真
種別	掘削調査(舗装部)
受注者説明文	山碎石掘削完了
写真ファイル日本語名	R0015938.JPG



工種	地下埋設物調査
写真タイトル	掘削調査
撮影箇所	調査番号 1
写真区分	施工状況写真
種別	掘削調査(舗装部)
受注者説明文	調査深度3層まで 埋設物なし
写真ファイル日本語名	R0015939.JPG




工種	地下埋設物調査
写真タイトル	掘削調査
撮影箇所	調査番号 1
写真区分	施工状況写真
種別	掘削調査(舗装部)
受注者説明文	調査深度3層まで 埋設物なし
写真ファイル日本語名	R0015940.JPG



工種	地下埋設物調査
写真タイトル	掘削調査
撮影箇所	調査番号 1
写真区分	施工状況写真
種別	掘削調査(舗装部)
受注者説明文	掘削状況
写真ファイル日本語名	R0015941.JPG




工種	地下埋設物調査
写真タイトル	掘削調査
撮影箇所	調査番号 1
写真区分	施工状況写真
種別	掘削調査(舗装部)
受注者説明文	掘削状況
写真ファイル日本語名	R0015942.JPG



工種	地下埋設物調査
写真タイトル	掘削調査
撮影箇所	調査番号 1
写真区分	施工状況写真
種別	掘削調査(舗装部)
受注者説明文	調査掘削深度
写真ファイル日本語名	R0015943.JPG



工種	地下埋設物調査		
写真タイトル	掘削調査		
撮影箇所	調査番号 1		
写真区分	施工状況写真		
種別	掘削調査(舗装部)		
受注者説明文	調査掘削深度		
写真ファイル日本語名	R0015944.JPG		
	設計値	実測値	差
掘削深度[H]	2000 mm	2050 mm	50.0 mm



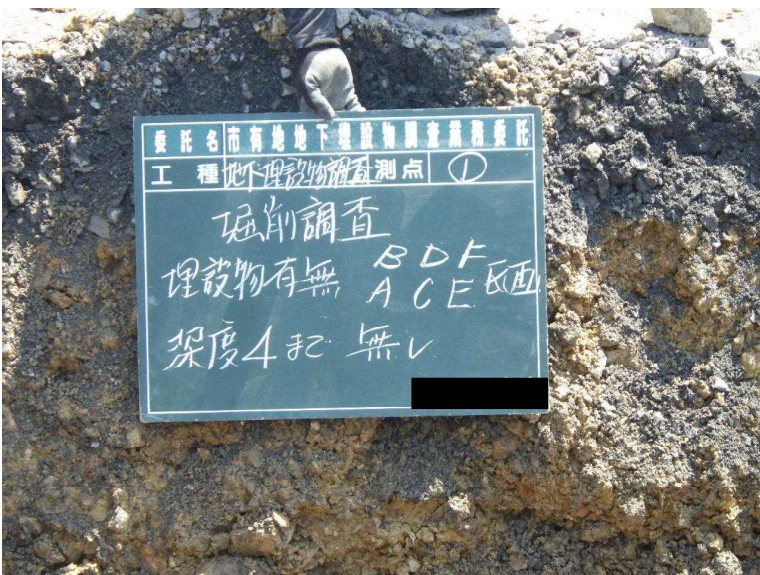
工種	地下埋設物調査
写真タイトル	掘削調査
撮影箇所	調査番号 1
写真区分	施工状況写真
種別	掘削調査(舗装部)
受注者説明文	調査掘削深度
写真ファイル日本語名	R0015945.JPG



工種	地下埋設物調査
写真タイトル	掘削調査
撮影箇所	調査番号 1
写真区分	施工状況写真
種別	掘削調査(舗装部)
受注者説明文	調査深度4層まで 埋設物なし
写真ファイル日本語名	R0015946.JPG



工種	地下埋設物調査
写真タイトル	掘削調査
撮影箇所	調査番号 1
写真区分	施工状況写真
種別	掘削調査(舗装部)
受注者説明文	調査深度4層まで 埋設物なし
写真ファイル日本語名	R0015947.JPG



工種	地下埋設物調査
写真タイトル	掘削調査
撮影箇所	調査番号 1
写真区分	施工状況写真
種別	掘削調査(舗装部)
受注者説明文	調査深度4層まで 埋設物なし
写真ファイル日本語名	R0015949.JPG



工種	地下埋設物調査
写真タイトル	掘削調査
撮影箇所	調査番号 1
写真区分	施工状況写真
種別	掘削調査(舗装部)
受注者説明文	掘削状況
写真ファイル日本語名	R0015950.JPG




工種	地下埋設物調査
写真タイトル	掘削調査
撮影箇所	調査番号 1
写真区分	施工状況写真
種別	掘削調査(舗装部)
受注者説明文	掘削状況
写真ファイル日本語名	R0015951.JPG



工種	地下埋設物調査
写真タイトル	掘削調査
撮影箇所	調査番号 1
写真区分	施工状況写真
種別	掘削調査(舗装部)
受注者説明文	調査掘削深度
写真ファイル日本語名	R0015952.JPG



工種	地下埋設物調査
写真タイトル	掘削調査
撮影箇所	調査番号 1
写真区分	施工状況写真
種別	掘削調査(舗装部)
受注者説明文	調査掘削深度
写真ファイル日本語名	R0015953.JPG



工種	地下埋設物調査		
写真タイトル	掘削調査		
撮影箇所	調査番号 1		
写真区分	施工状況写真		
種別	掘削調査(舗装部)		
受注者説明文	調査掘削深度		
写真ファイル日本語名	R0015954.JPG		
	設計値	実測値	差
掘削深度[H]	2500 mm	2500 mm	0.0 mm





工種	地下埋設物調査
写真タイトル	掘削調査
撮影箇所	調査番号 1
写真区分	施工状況写真
種別	掘削調査(舗装部)
受注者説明文	調査掘削
写真ファイル日本語名	R0015955.JPG



工種	地下埋設物調査		
写真タイトル	掘削調査		
撮影箇所	調査番号 1		
写真区分	施工状況写真		
種別	掘削調査(舗装部)		
受注者説明文	調査掘削		
写真ファイル日本語名	R0015957.JPG		
	設計値	実測値	差
掘削[L]	3000 mm	2700 mm	-300.0 mm



工種	地下埋設物調査		
写真タイトル	掘削調査		
撮影箇所	調査番号 1		
写真区分	施工状況写真		
種別	掘削調査(舗装部)		
受注者説明文	調査掘削		
写真ファイル日本語名	R0015956.JPG		
	設計値	実測値	差
掘削[W]	2000 mm	2000 mm	0.0 mm



工種	地下埋設物調査
写真タイトル	掘削調査
撮影箇所	調査番号 1
写真区分	施工状況写真
種別	掘削調査(舗装部)
受注者説明文	調査深度5層まで 埋設物なし
写真ファイル日本語名	R0015958.JPG



工種	地下埋設物調査
写真タイトル	掘削調査
撮影箇所	調査番号 1
写真区分	施工状況写真
種別	掘削調査(舗装部)
受注者説明文	調査深度5層まで 埋設物なし
写真ファイル日本語名	R0015959.JPG



工種	地下埋設物調査
写真タイトル	掘削調査
撮影箇所	調査番号 1
写真区分	施工状況写真
種別	掘削調査(舗装部)
受注者説明文	調査深度5層まで 埋設物なし
写真ファイル日本語名	R0015960.JPG




工種	地下埋設物調査
写真タイトル	掘削調査
撮影箇所	調査番号 1
写真区分	施工状況写真
種別	掘削調査(舗装部)
受注者説明文	埋戻し状況
写真ファイル日本語名	R0015961.JPG



工種	地下埋設物調査		
写真タイトル	掘削調査		
撮影箇所	調査番号 1		
写真区分	施工状況写真		
種別	掘削調査(舗装部)		
受注者説明文	埋戻し状況		
写真ファイル日本語名	R0015962.JPG		
	設計値	実測値	差
埋戻し[H]	800 mm	800 mm	0.0 mm



工種	地下埋設物調査
写真タイトル	掘削調査
撮影箇所	調査番号 1
写真区分	施工状況写真
種別	掘削調査(舗装部)
受注者説明文	埋戻し状況
写真ファイル日本語名	R0015963.JPG



工種	地下埋設物調査
写真タイトル	掘削調査
撮影箇所	調査番号 1
写真区分	施工状況写真
種別	掘削調査(舗装部)
受注者説明文	埋戻し状況
写真ファイル日本語名	R0015964.JPG



工種	地下埋設物調査
写真タイトル	掘削調査
撮影箇所	調査番号 1
写真区分	施工状況写真
種別	掘削調査(舗装部)
受注者説明文	埋戻し状況
写真ファイル日本語名	R0015965.JPG



工種	地下埋設物調査
写真タイトル	掘削調査
撮影箇所	調査番号 1
写真区分	施工状況写真
種別	掘削調査(舗装部)
受注者説明文	埋戻し状況
写真ファイル日本語名	R0015966.JPG



工種	地下埋設物調査
写真タイトル	掘削調査
撮影箇所	調査番号 1
写真区分	施工状況写真
種別	掘削調査(舗装部)
受注者説明文	埋戻し状況
写真ファイル日本語名	R0015967.JPG



工種	地下埋設物調査		
写真タイトル	掘削調査		
撮影箇所	調査番号 1		
写真区分	施工状況写真		
種別	掘削調査(舗装部)		
受注者説明文	埋戻し状況		
写真ファイル日本語名	R0015968.JPG		
	設計値	実測値	差
埋戻し[H]	500 mm	500 mm	0.0 mm



工種	地下埋設物調査
写真タイトル	掘削調査
撮影箇所	調査番号 1
写真区分	施工状況写真
種別	掘削調査(舗装部)
受注者説明文	埋戻し状況
写真ファイル日本語名	R0015969.JPG



工種	地下埋設物調査
写真タイトル	掘削調査
撮影箇所	調査番号 1
写真区分	施工状況写真
種別	掘削調査(舗装部)
受注者説明文	埋戻し状況
写真ファイル日本語名	R0015970.JPG



工種	地下埋設物調査
写真タイトル	掘削調査
撮影箇所	調査番号 1
写真区分	施工状況写真
種別	掘削調査(舗装部)
受注者説明文	埋戻し状況
写真ファイル日本語名	R0015971.JPG



工種	地下埋設物調査
写真タイトル	掘削調査
撮影箇所	調査番号 1
写真区分	施工状況写真
種別	掘削調査(舗装部)
受注者説明文	埋戻し状況
写真ファイル日本語名	R0015972.JPG



工種	地下埋設物調査
写真タイトル	掘削調査
撮影箇所	調査番号 1
写真区分	施工状況写真
種別	掘削調査(舗装部)
受注者説明文	埋戻し状況
写真ファイル日本語名	R0015973.JPG



工種	地下埋設物調査		
写真タイトル	掘削調査		
撮影箇所	調査番号 1		
写真区分	施工状況写真		
種別	掘削調査(舗装部)		
受注者説明文	埋戻し状況		
写真ファイル日本語名	R0015974.JPG		
	設計値	実測値	差
埋戻し[H]	250 mm	250 mm	0.0 mm



工種	地下埋設物調査
写真タイトル	掘削調査
撮影箇所	調査番号 1
写真区分	施工状況写真
種別	掘削調査(舗装部)
受注者説明文	埋戻し状況
写真ファイル日本語名	R0015975.JPG



工種	地下埋設物調査
写真タイトル	掘削調査
撮影箇所	調査番号 1
写真区分	施工状況写真
種別	掘削調査(舗装部)
受注者説明文	埋戻し状況
写真ファイル日本語名	R0015976.JPG



工種	地下埋設物調査
写真タイトル	掘削調査
撮影箇所	調査番号 1
写真区分	施工状況写真
種別	掘削調査(舗装部)
受注者説明文	埋戻し状況
写真ファイル日本語名	R0015977.JPG







工種	地下埋設物調査
写真タイトル	掘削調査
撮影箇所	調査番号 1
写真区分	施工状況写真
種別	掘削調査(舗装部)
受注者説明文	埋戻し完了
写真ファイル日本語名	R0016481.JPG



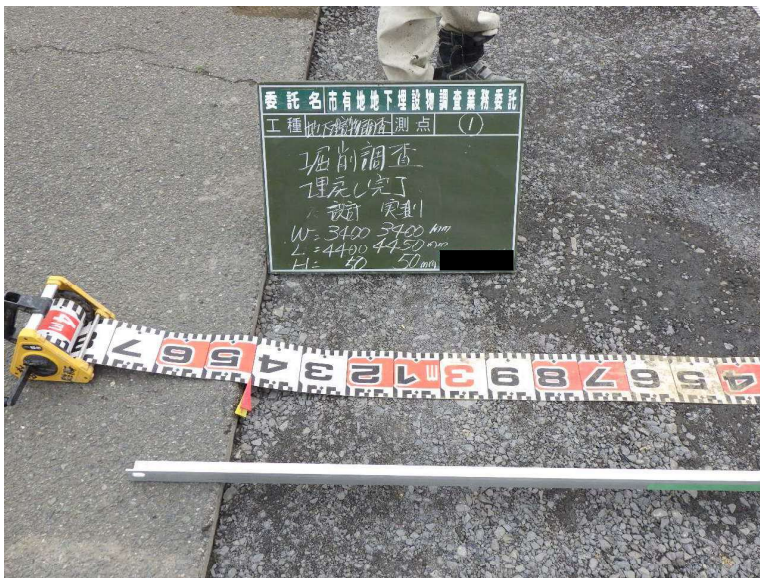
工種	地下埋設物調査		
写真タイトル	掘削調査		
撮影箇所	調査番号 1		
写真区分	施工状況写真		
種別	掘削調査(舗装部)		
受注者説明文	埋戻し完了		
写真ファイル日本語名	R0016482.JPG		
	設計値	実測値	差
埋戻し完了[H]	50 mm	50 mm	0.0 mm



工種	地下埋設物調査
写真タイトル	掘削調査
撮影箇所	調査番号 1
写真区分	施工状況写真
種別	掘削調査(舗装部)
受注者説明文	埋戻し完了
写真ファイル日本語名	R0016483.JPG



工種	地下埋設物調査
写真タイトル	掘削調査
撮影箇所	調査番号 1
写真区分	施工状況写真
種別	掘削調査(舗装部)
受注者説明文	埋戻し完了
写真ファイル日本語名	R0016485.JPG



工種	地下埋設物調査		
写真タイトル	掘削調査		
撮影箇所	調査番号 1		
写真区分	施工状況写真		
種別	掘削調査(舗装部)		
受注者説明文	埋戻し完了		
写真ファイル日本語名	R0016484.JPG		
	設計値	実測値	差
埋戻し完了[W]	3400 mm	3400 mm	0.0 mm



工種	地下埋設物調査
写真タイトル	掘削調査
撮影箇所	調査番号 1
写真区分	施工状況写真
種別	掘削調査(舗装部)
受注者説明文	埋戻し完了
写真ファイル日本語名	R0016487.JPG



工種	地下埋設物調査		
写真タイトル	掘削調査		
撮影箇所	調査番号 1		
写真区分	施工状況写真		
種別	掘削調査(舗装部)		
受注者説明文	埋戻し完了		
写真ファイル日本語名	R0016486.JPG		
	設計値	実測値	差
埋戻し完了[L]	4400 mm	4450 mm	50.0 mm