



工種	地下埋設物調査
写真タイトル	掘削調査
撮影箇所	調査番号 2
写真区分	施工状況写真
種別	掘削調査(舗装部)
受注者説明文	掘削状況
写真ファイル日本語名	R0015978.JPG



工種	地下埋設物調査
写真タイトル	掘削調査
撮影箇所	調査番号 2
写真区分	施工状況写真
種別	掘削調査(舗装部)
受注者説明文	山碎石掘削完了
写真ファイル日本語名	R0015979.JPG



工種	地下埋設物調査		
写真タイトル	掘削調査		
撮影箇所	調査番号 2		
写真区分	施工状況写真		
種別	掘削調査(舗装部)		
受注者説明文	山碎石掘削完了		
写真ファイル日本語名	R0015980.JPG		
	設計値	実測値	差
掘削深度[H]	1700 mm	1700 mm	0.0 mm



工種	地下埋設物調査
写真タイトル	掘削調査
撮影箇所	
写真区分	施工状況写真
種別	掘削調査(舗装部)
受注者説明文	
写真ファイル日本語名	R0015981.JPG



工種	地下埋設物調査
写真タイトル	掘削調査
撮影箇所	調査番号 2
写真区分	施工状況写真
種別	掘削調査(舗装部)
受注者説明文	調査深度3層まで 埋設物なし
写真ファイル日本語名	R0015982.JPG



工種	地下埋設物調査
写真タイトル	掘削調査
撮影箇所	調査番号 2
写真区分	施工状況写真
種別	掘削調査(舗装部)
受注者説明文	調査深度3層まで 埋設物なし
写真ファイル日本語名	R0015983.JPG



工種	地下埋設物調査
写真タイトル	掘削調査
撮影箇所	調査番号 2
写真区分	施工状況写真
種別	掘削調査(舗装部)
受注者説明文	掘削状況
写真ファイル日本語名	R0015984.JPG



工種	地下埋設物調査
写真タイトル	掘削調査
撮影箇所	調査番号 2
写真区分	施工状況写真
種別	掘削調査(舗装部)
受注者説明文	掘削状況
写真ファイル日本語名	R0015985.JPG



工種	地下埋設物調査
写真タイトル	掘削調査
撮影箇所	調査番号 2
写真区分	施工状況写真
種別	掘削調査(舗装部)
受注者説明文	調査掘削深度
写真ファイル日本語名	R0015986.JPG



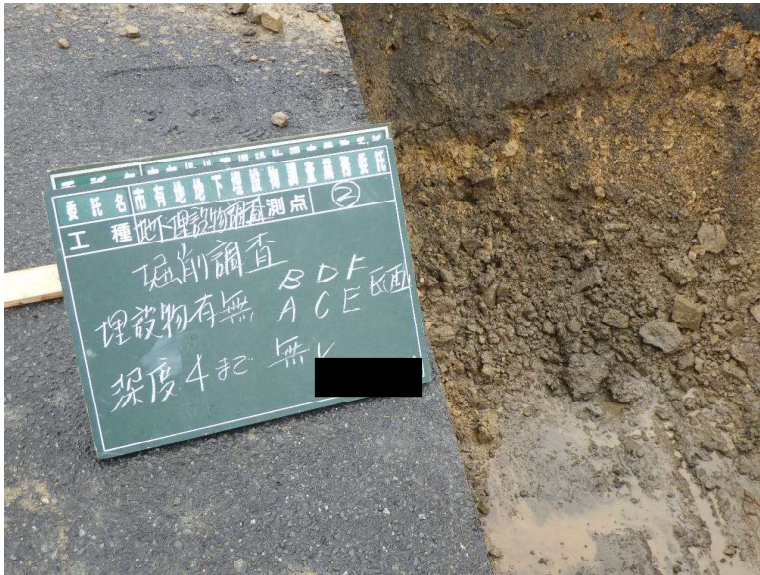
工種	地下埋設物調査		
写真タイトル	掘削調査		
撮影箇所	調査番号 2		
写真区分	施工状況写真		
種別	掘削調査(舗装部)		
受注者説明文	調査掘削深度		
写真ファイル日本語名	R0015987.JPG		
	設計値	実測値	差
掘削深度[H]	2000 mm	2000 mm	0.0 mm



工種	地下埋設物調査
写真タイトル	掘削調査
撮影箇所	調査番号 2
写真区分	施工状況写真
種別	掘削調査(舗装部)
受注者説明文	調査掘削深度
写真ファイル日本語名	R0015988.JPG



工種	地下埋設物調査
写真タイトル	掘削調査
撮影箇所	調査番号 2
写真区分	施工状況写真
種別	掘削調査(舗装部)
受注者説明文	調査深度4層まで 埋設物なし
写真ファイル日本語名	R0015989.JPG



工種	地下埋設物調査
写真タイトル	掘削調査
撮影箇所	調査番号 2
写真区分	施工状況写真
種別	掘削調査(舗装部)
受注者説明文	調査深度4層まで 埋設物なし
写真ファイル日本語名	R0015990.JPG



工種	地下埋設物調査
写真タイトル	掘削調査
撮影箇所	調査番号 2
写真区分	施工状況写真
種別	掘削調査(舗装部)
受注者説明文	調査深度4層まで 埋設物なし
写真ファイル日本語名	R0015991.JPG



工種	地下埋設物調査
写真タイトル	掘削調査
撮影箇所	調査番号 2
写真区分	施工状況写真
種別	掘削調査(舗装部)
受注者説明文	掘削状況
写真ファイル日本語名	R0015993.JPG



工種	地下埋設物調査
写真タイトル	掘削調査
撮影箇所	調査番号 2
写真区分	施工状況写真
種別	掘削調査(舗装部)
受注者説明文	水替え状況 2インチポンプ排水
写真ファイル日本語名	R0015992.JPG



工種	地下埋設物調査
写真タイトル	掘削調査
撮影箇所	調査番号 2
写真区分	施工状況写真
種別	掘削調査(舗装部)
受注者説明文	調査掘削深度
写真ファイル日本語名	R0015994.JPG



工種	地下埋設物調査
写真タイトル	掘削調査
撮影箇所	調査番号 2
写真区分	施工状況写真
種別	掘削調査(舗装部)
受注者説明文	調査掘削深度
写真ファイル日本語名	R0015998.JPG



工種	地下埋設物調査		
写真タイトル	掘削調査		
撮影箇所	調査番号 2		
写真区分	施工状況写真		
種別	掘削調査(舗装部)		
受注者説明文	調査掘削深度		
写真ファイル日本語名	R0015999.JPG		
	設計値	実測値	差
掘削深度[H]	2500 mm	2500 mm	0.0 mm



工種	地下埋設物調査
写真タイトル	掘削調査
撮影箇所	調査番号 2
写真区分	施工状況写真
種別	掘削調査(舗装部)
受注者説明文	調査掘削
写真ファイル日本語名	R0015995.JPG



工種	地下埋設物調査		
写真タイトル	掘削調査		
撮影箇所	調査番号 2		
写真区分	施工状況写真		
種別	掘削調査(舗装部)		
受注者説明文	調査掘削		
写真ファイル日本語名	R0015996.JPG		
	設計値	実測値	差
掘削[W]	2000 mm	2000 mm	0.0 mm



工種	地下埋設物調査		
写真タイトル	掘削調査		
撮影箇所	調査番号 2		
写真区分	施工状況写真		
種別	掘削調査(舗装部)		
受注者説明文	調査掘削		
写真ファイル日本語名	R0015997.JPG		
	設計値	実測値	差
掘削[L]	3000 mm	2700 mm	-300.0 mm



工種	地下埋設物調査
写真タイトル	掘削調査
撮影箇所	調査番号 2
写真区分	施工状況写真
種別	掘削調査(舗装部)
受注者説明文	調査深度5層まで 埋設物なし
写真ファイル日本語名	R0016000.JPG



工種	地下埋設物調査
写真タイトル	掘削調査
撮影箇所	調査番号 2
写真区分	施工状況写真
種別	掘削調査(舗装部)
受注者説明文	調査深度5層まで 埋設物なし
写真ファイル日本語名	R0016001.JPG



工種	地下埋設物調査
写真タイトル	掘削調査
撮影箇所	調査番号 2
写真区分	施工状況写真
種別	掘削調査(舗装部)
受注者説明文	埋戻し状況
写真ファイル日本語名	R0016002.JPG



工種	地下埋設物調査
写真タイトル	掘削調査
撮影箇所	調査番号 2
写真区分	施工状況写真
種別	掘削調査(舗装部)
受注者説明文	埋戻し状況
写真ファイル日本語名	R0016003.JPG



工種	地下埋設物調査
写真タイトル	掘削調査
撮影箇所	調査番号 2
写真区分	施工状況写真
種別	掘削調査(舗装部)
受注者説明文	埋戻し状況
写真ファイル日本語名	R0016004.JPG



工種	地下埋設物調査
写真タイトル	掘削調査
撮影箇所	調査番号 2
写真区分	施工状況写真
種別	掘削調査(舗装部)
受注者説明文	埋戻し状況
写真ファイル日本語名	R0016005.JPG



工種	地下埋設物調査		
写真タイトル	掘削調査		
撮影箇所	調査番号 2		
写真区分	施工状況写真		
種別	掘削調査(舗装部)		
受注者説明文	埋戻し状況		
写真ファイル日本語名	R0016006.JPG		
	設計値	実測値	差
埋戻し[H]	1150 mm	1150 mm	0.0 mm



工種	地下埋設物調査
写真タイトル	掘削調査
撮影箇所	調査番号 2
写真区分	施工状況写真
種別	掘削調査(舗装部)
受注者説明文	埋戻し状況
写真ファイル日本語名	R0016008.JPG



工種	地下埋設物調査
写真タイトル	掘削調査
撮影箇所	調査番号 2
写真区分	施工状況写真
種別	掘削調査(舗装部)
受注者説明文	埋戻し状況
写真ファイル日本語名	R0016009.JPG



工種	地下埋設物調査
写真タイトル	掘削調査
撮影箇所	調査番号 2
写真区分	施工状況写真
種別	掘削調査(舗装部)
受注者説明文	埋戻し状況
写真ファイル日本語名	R0016010.JPG




工種	地下埋設物調査
写真タイトル	掘削調査
撮影箇所	調査番号 2
写真区分	施工状況写真
種別	掘削調査(舗装部)
受注者説明文	埋戻し状況
写真ファイル日本語名	R0016011.JPG



工種	地下埋設物調査
写真タイトル	掘削調査
撮影箇所	調査番号 2
写真区分	施工状況写真
種別	掘削調査(舗装部)
受注者説明文	埋戻し状況
写真ファイル日本語名	R0016012.JPG




工種	地下埋設物調査		
写真タイトル	掘削調査		
撮影箇所	調査番号 2		
写真区分	施工状況写真		
種別	掘削調査(舗装部)		
受注者説明文	埋戻し状況		
写真ファイル日本語名	R0016013.JPG		
	設計値	実測値	差
埋戻し[H]	850 mm	850 mm	0.0 mm



工種	地下埋設物調査
写真タイトル	掘削調査
撮影箇所	調査番号 2
写真区分	施工状況写真
種別	掘削調査(舗装部)
受注者説明文	埋戻し状況
写真ファイル日本語名	R0016014.JPG



工種	地下埋設物調査
写真タイトル	掘削調査
撮影箇所	調査番号 2
写真区分	施工状況写真
種別	掘削調査(舗装部)
受注者説明文	埋戻し状況
写真ファイル日本語名	R0016015.JPG



工種	地下埋設物調査
写真タイトル	掘削調査
撮影箇所	調査番号 2
写真区分	施工状況写真
種別	掘削調査(舗装部)
受注者説明文	埋戻し状況
写真ファイル日本語名	R0016016.JPG




工種	地下埋設物調査
写真タイトル	掘削調査
撮影箇所	調査番号 2
写真区分	施工状況写真
種別	掘削調査(舗装部)
受注者説明文	埋戻し状況
写真ファイル日本語名	R0016017.JPG



工種	地下埋設物調査
写真タイトル	掘削調査
撮影箇所	調査番号 2
写真区分	施工状況写真
種別	掘削調査(舗装部)
受注者説明文	埋戻し状況
写真ファイル日本語名	R0016018.JPG



工種	地下埋設物調査		
写真タイトル	掘削調査		
撮影箇所	調査番号 2		
写真区分	施工状況写真		
種別	掘削調査(舗装部)		
受注者説明文	埋戻し状況		
写真ファイル日本語名	R0016019.JPG		
	設計値	実測値	差
埋戻し[H]	550 mm	550 mm	0.0 mm



工種	地下埋設物調査
写真タイトル	掘削調査
撮影箇所	調査番号 2
写真区分	施工状況写真
種別	掘削調査(舗装部)
受注者説明文	埋戻し状況
写真ファイル日本語名	R0016020.JPG




工種	地下埋設物調査
写真タイトル	掘削調査
撮影箇所	調査番号 2
写真区分	施工状況写真
種別	掘削調査(舗装部)
受注者説明文	埋戻し状況
写真ファイル日本語名	R0016021.JPG



工種	地下埋設物調査
写真タイトル	掘削調査
撮影箇所	調査番号 2
写真区分	施工状況写真
種別	掘削調査(舗装部)
受注者説明文	埋戻し状況
写真ファイル日本語名	R0016022.JPG



工種	地下埋設物調査
写真タイトル	掘削調査
撮影箇所	調査番号 2
写真区分	施工状況写真
種別	掘削調査(舗装部)
受注者説明文	埋戻し状況
写真ファイル日本語名	R0016023.JPG



工種	地下埋設物調査		
写真タイトル	掘削調査		
撮影箇所	調査番号 2		
写真区分	施工状況写真		
種別	掘削調査(舗装部)		
受注者説明文	埋戻し状況		
写真ファイル日本語名	R0016024.JPG		
	設計値	実測値	差
埋戻し[H]	250 mm	300 mm	50.0 mm



工種	地下埋設物調査
写真タイトル	掘削調査
撮影箇所	調査番号 2
写真区分	施工状況写真
種別	掘削調査(舗装部)
受注者説明文	埋戻し状況
写真ファイル日本語名	R0016025.JPG




工種	地下埋設物調査
写真タイトル	掘削調査
撮影箇所	調査番号 2
写真区分	施工状況写真
種別	掘削調査(舗装部)
受注者説明文	埋戻し状況
写真ファイル日本語名	R0016026.JPG



工種	地下埋設物調査
写真タイトル	掘削調査
撮影箇所	調査番号 2
写真区分	施工状況写真
種別	掘削調査(舗装部)
受注者説明文	埋戻し状況
写真ファイル日本語名	R0016027.JPG




工種	地下埋設物調査
写真タイトル	掘削調査
撮影箇所	調査番号 2
写真区分	施工状況写真
種別	掘削調査(舗装部)
受注者説明文	埋戻し状況
写真ファイル日本語名	R0016028.JPG




工種	地下埋設物調査
写真タイトル	掘削調査
撮影箇所	調査番号 2
写真区分	施工状況写真
種別	掘削調査(舗装部)
受注者説明文	埋戻し完了
写真ファイル日本語名	R0016488.JPG



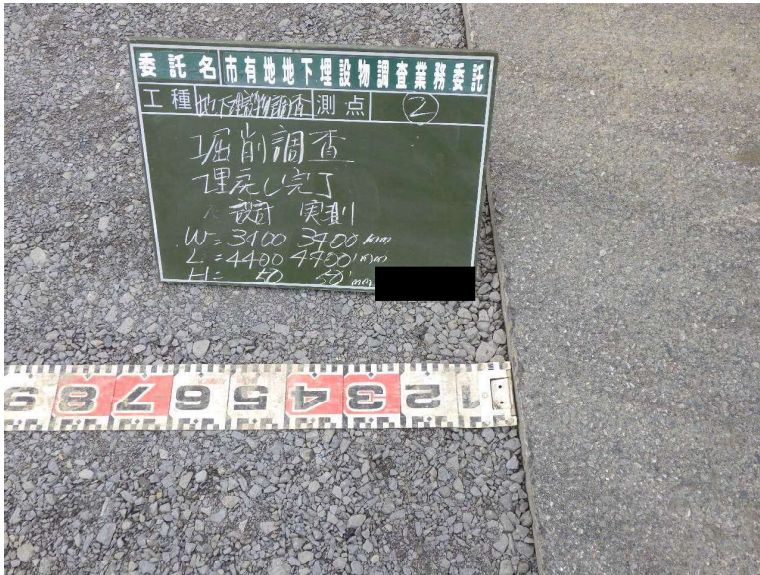
工種	地下埋設物調査		
写真タイトル	掘削調査		
撮影箇所	調査番号 2		
写真区分	施工状況写真		
種別	掘削調査(舗装部)		
受注者説明文	埋戻し完了		
写真ファイル日本語名	R0016489.JPG		
	設計値	実測値	差
埋戻し完了[H]	50 mm	50 mm	0.0 mm



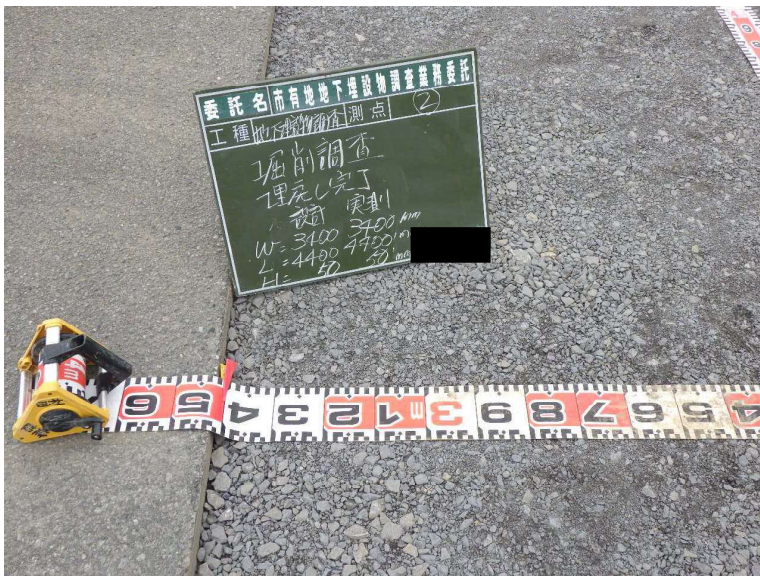
工種	地下埋設物調査
写真タイトル	掘削調査
撮影箇所	調査番号 2
写真区分	施工状況写真
種別	掘削調査(舗装部)
受注者説明文	埋戻し完了
写真ファイル日本語名	R0016490.JPG




工種	地下埋設物調査
写真タイトル	掘削調査
撮影箇所	調査番号 2
写真区分	施工状況写真
種別	掘削調査(舗装部)
受注者説明文	埋戻し完了
写真ファイル日本語名	R0016491.JPG



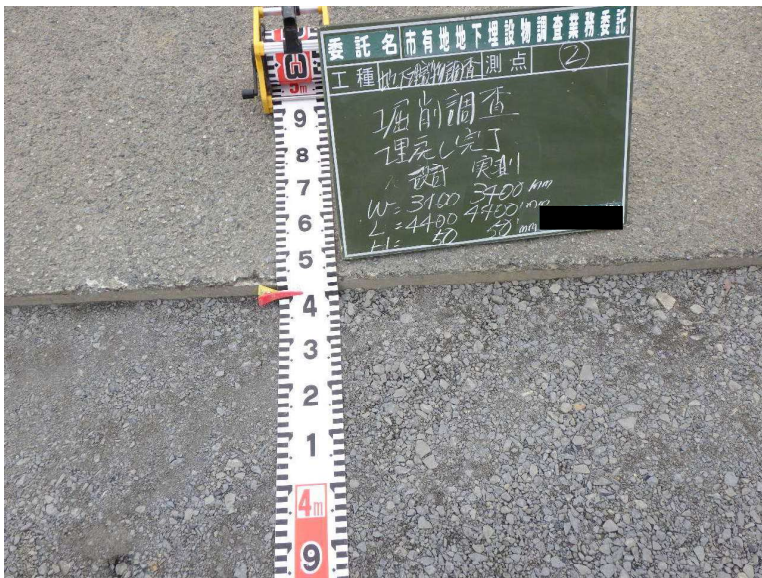
工種	地下埋設物調査
写真タイトル	掘削調査
撮影箇所	調査番号 2
写真区分	施工状況写真
種別	掘削調査(舗装部)
受注者説明文	埋戻し完了
写真ファイル日本語名	R0016493.JPG



工種	地下埋設物調査		
写真タイトル	掘削調査		
撮影箇所	調査番号 2		
写真区分	施工状況写真		
種別	掘削調査(舗装部)		
受注者説明文	埋戻し完了		
写真ファイル日本語名	R0016492.JPG		
	設計値	実測値	差
埋戻し完了[W]	3400 mm	3400 mm	0.0 mm



工種	地下埋設物調査
写真タイトル	掘削調査
撮影箇所	調査番号 2
写真区分	施工状況写真
種別	掘削調査(舗装部)
受注者説明文	埋戻し完了
写真ファイル日本語名	R0016495.JPG



工種	地下埋設物調査		
写真タイトル	掘削調査		
撮影箇所	調査番号 2		
写真区分	施工状況写真		
種別	掘削調査(舗装部)		
受注者説明文	埋戻し完了		
写真ファイル日本語名	R0016494.JPG		
	設計値	実測値	差
埋戻し完了[L]	4400 mm	4400 mm	0.0 mm