




工種	地下埋設物調査
写真タイトル	掘削調査
撮影箇所	調査番号 21
写真区分	施工状況写真
種別	掘削調査(植栽部)
受注者説明文	埋戻し状況
写真ファイル日本語名	R0017273.JPG



工種	地下埋設物調査
写真タイトル	掘削調査
撮影箇所	調査番号 21
写真区分	施工状況写真
種別	掘削調査(植栽部)
受注者説明文	埋戻し状況
写真ファイル日本語名	R0017274.JPG



工種	地下埋設物調査		
写真タイトル	掘削調査		
撮影箇所	調査番号 21		
写真区分	施工状況写真		
種別	掘削調査(植栽部)		
受注者説明文	埋戻し状況		
写真ファイル日本語名	R0017275.JPG		
	設計値	実測値	差
埋戻し[H]	800 mm	800 mm	0.0 mm



工種	地下埋設物調査
写真タイトル	掘削調査
撮影箇所	調査番号 21
写真区分	施工状況写真
種別	掘削調査(植栽部)
受注者説明文	埋戻し状況
写真ファイル日本語名	R0017276.JPG



工種	地下埋設物調査
写真タイトル	掘削調査
撮影箇所	調査番号 21
写真区分	施工状況写真
種別	掘削調査(植栽部)
受注者説明文	埋戻し状況
写真ファイル日本語名	R0017277.JPG



工種	地下埋設物調査
写真タイトル	掘削調査
撮影箇所	調査番号 21
写真区分	施工状況写真
種別	掘削調査(植栽部)
受注者説明文	埋戻し状況
写真ファイル日本語名	R0017278.JPG



工種	地下埋設物調査		
写真タイトル	掘削調査		
撮影箇所	調査番号 21		
写真区分	施工状況写真		
種別	掘削調査(植栽部)		
受注者説明文	埋戻し状況		
写真ファイル日本語名	R0017279.JPG		
	設計値	実測値	差
埋戻し[H]	500 mm	500 mm	0.0 mm



工種	地下埋設物調査
写真タイトル	掘削調査
撮影箇所	調査番号 21
写真区分	施工状況写真
種別	掘削調査(植栽部)
受注者説明文	埋戻し状況
写真ファイル日本語名	R0017280.JPG



工種	地下埋設物調査
写真タイトル	掘削調査
撮影箇所	調査番号 21
写真区分	施工状況写真
種別	掘削調査(植栽部)
受注者説明文	埋戻し状況
写真ファイル日本語名	R0017281.JPG



工種	地下埋設物調査
写真タイトル	掘削調査
撮影箇所	調査番号 21
写真区分	施工状況写真
種別	掘削調査(植栽部)
受注者説明文	埋戻し状況
写真ファイル日本語名	R0017282.JPG



工種	地下埋設物調査		
写真タイトル	掘削調査		
撮影箇所	調査番号 21		
写真区分	施工状況写真		
種別	掘削調査(植栽部)		
受注者説明文	埋戻し状況		
写真ファイル日本語名	R0017283.JPG		
	設計値	実測値	差
埋戻し[H]	200 mm	200 mm	0.0 mm



工種	地下埋設物調査
写真タイトル	掘削調査
撮影箇所	調査番号 21
写真区分	施工状況写真
種別	掘削調査(植栽部)
受注者説明文	埋戻し状況
写真ファイル日本語名	R0017284.JPG



工種	地下埋設物調査
写真タイトル	掘削調査
撮影箇所	調査番号 21
写真区分	施工状況写真
種別	掘削調査(植栽部)
受注者説明文	埋戻し状況
写真ファイル日本語名	R0017285.JPG



工種	地下埋設物調査
写真タイトル	掘削調査
撮影箇所	調査番号 21
写真区分	施工状況写真
種別	掘削調査(植栽部)
受注者説明文	調査掘削深度
写真ファイル日本語名	R0017286.JPG



工種	地下埋設物調査		
写真タイトル	掘削調査		
撮影箇所	調査番号 21		
写真区分	施工状況写真		
種別	掘削調査(植栽部)		
受注者説明文	調査掘削深度		
写真ファイル日本語名	R0017287.JPG		
	設計値	実測値	差
掘削深度[H]	500 mm	500 mm	0.0 mm



工種	地下埋設物調査
写真タイトル	掘削調査
撮影箇所	調査番号 21
写真区分	施工状況写真
種別	掘削調査(植栽部)
受注者説明文	調査掘削深度
写真ファイル日本語名	R0017288.JPG



工種	地下埋設物調査
写真タイトル	掘削調査
撮影箇所	調査番号 21
写真区分	施工状況写真
種別	掘削調査(植栽部)
受注者説明文	調査深度1層まで 埋設物なし
写真ファイル日本語名	R0017289.JPG



工種	地下埋設物調査
写真タイトル	掘削調査
撮影箇所	調査番号 21
写真区分	施工状況写真
種別	掘削調査(植栽部)
受注者説明文	20m~30m間
写真ファイル日本語名	R0017290.JPG



工種	地下埋設物調査
写真タイトル	掘削調査
撮影箇所	調査番号 21
写真区分	施工状況写真
種別	掘削調査(植栽部)
受注者説明文	掘削状況
写真ファイル日本語名	R0017291.JPG



工種	地下埋設物調査
写真タイトル	掘削調査
撮影箇所	調査番号 21
写真区分	施工状況写真
種別	掘削調査(植栽部)
受注者説明文	掘削状況
写真ファイル日本語名	R0017292.JPG



工種	地下埋設物調査
写真タイトル	掘削調査
撮影箇所	調査番号 21
写真区分	施工状況写真
種別	掘削調査(植栽部)
受注者説明文	調査掘削深度
写真ファイル日本語名	R0017293.JPG



工種	地下埋設物調査		
写真タイトル	掘削調査		
撮影箇所	調査番号 21		
写真区分	施工状況写真		
種別	掘削調査(植栽部)		
受注者説明文	調査掘削深度		
写真ファイル日本語名	R0017294.JPG		
	設計値	実測値	差
掘削深度[H]	1000 mm	1000 mm	0.0 mm



工種	地下埋設物調査
写真タイトル	掘削調査
撮影箇所	調査番号 21
写真区分	施工状況写真
種別	掘削調査(植栽部)
受注者説明文	調査掘削深度
写真ファイル日本語名	R0017295.JPG




工種	地下埋設物調査
写真タイトル	掘削調査
撮影箇所	調査番号 21
写真区分	施工状況写真
種別	掘削調査(植栽部)
受注者説明文	調査深度2層まで 埋設物なし
写真ファイル日本語名	R0017296.JPG



工種	地下埋設物調査
写真タイトル	掘削調査
撮影箇所	調査番号 21
写真区分	施工状況写真
種別	掘削調査(植栽部)
受注者説明文	20m~30m間
写真ファイル日本語名	R0017297.JPG



工種	地下埋設物調査
写真タイトル	掘削調査
撮影箇所	調査番号 21
写真区分	施工状況写真
種別	掘削調査(植栽部)
受注者説明文	調査掘削深度
写真ファイル日本語名	R0017298.JPG



工種	地下埋設物調査		
写真タイトル	掘削調査		
撮影箇所	調査番号 21		
写真区分	施工状況写真		
種別	掘削調査(植栽部)		
受注者説明文	調査掘削深度		
写真ファイル日本語名	R0017299.JPG		
	設計値	実測値	差
掘削深度[H]	1500 mm	1500 mm	0.0 mm



工種	地下埋設物調査
写真タイトル	掘削調査
撮影箇所	調査番号 21
写真区分	施工状況写真
種別	掘削調査(植栽部)
受注者説明文	調査掘削深度
写真ファイル日本語名	R0017300.JPG




工種	地下埋設物調査
写真タイトル	掘削調査
撮影箇所	調査番号 21
写真区分	施工状況写真
種別	掘削調査(植栽部)
受注者説明文	調査深度3層まで 埋設物なし
写真ファイル日本語名	R0017301.JPG



工種	地下埋設物調査
写真タイトル	掘削調査
撮影箇所	調査番号 21
写真区分	施工状況写真
種別	掘削調査(植栽部)
受注者説明文	20m~30m間
写真ファイル日本語名	R0017302.JPG



工種	地下埋設物調査
写真タイトル	掘削調査
撮影箇所	調査番号 21
写真区分	施工状況写真
種別	掘削調査(植栽部)
受注者説明文	調査掘削深度
写真ファイル日本語名	R0017305.JPG




工種	地下埋設物調査		
写真タイトル	掘削調査		
撮影箇所	調査番号 21		
写真区分	施工状況写真		
種別	掘削調査(植栽部)		
受注者説明文	調査掘削深度		
写真ファイル日本語名	R0017306.JPG		
	設計値	実測値	差
掘削深度[H]	2000 mm	2000 mm	0.0 mm



工種	地下埋設物調査
写真タイトル	掘削調査
撮影箇所	調査番号 21
写真区分	施工状況写真
種別	掘削調査(植栽部)
受注者説明文	調査掘削深度
写真ファイル日本語名	R0017307.JPG



工種	地下埋設物調査
写真タイトル	掘削調査
撮影箇所	調査番号 21
写真区分	施工状況写真
種別	掘削調査(植栽部)
受注者説明文	調査掘削
写真ファイル日本語名	R0017310.JPG



工種	地下埋設物調査		
写真タイトル	掘削調査		
撮影箇所	調査番号 21		
写真区分	施工状況写真		
種別	掘削調査(植栽部)		
受注者説明文	調査掘削		
写真ファイル日本語名	R0017311.JPG		
	設計値	実測値	差
掘削[W]	1000 mm	1000 mm	0.0 mm



工種	地下埋設物調査
写真タイトル	掘削調査
撮影箇所	調査番号 21
写真区分	施工状況写真
種別	掘削調査(植栽部)
受注者説明文	調査掘削
写真ファイル日本語名	R0017312.JPG



工種	地下埋設物調査
写真タイトル	掘削調査
撮影箇所	調査番号 21
写真区分	施工状況写真
種別	掘削調査(植栽部)
受注者説明文	調査掘削
写真ファイル日本語名	R0017315.JPG



工種	地下埋設物調査		
写真タイトル	掘削調査		
撮影箇所	調査番号 21		
写真区分	施工状況写真		
種別	掘削調査(植栽部)		
受注者説明文	調査掘削		
写真ファイル日本語名	R0017313.JPG		
	設計値	実測値	差
掘削[L]	10000 mm	10000 mm	0.0 mm



工種	地下埋設物調査		
写真タイトル	掘削調査		
撮影箇所	調査番号 21		
写真区分	施工状況写真		
種別	掘削調査(植栽部)		
受注者説明文	調査掘削		
写真ファイル日本語名	R0017314.JPG		



工種	地下埋設物調査
写真タイトル	掘削調査
撮影箇所	調査番号 21
写真区分	施工状況写真
種別	掘削調査(植栽部)
受注者説明文	調査掘削深度
写真ファイル日本語名	R0017318.JPG



工種	地下埋設物調査		
写真タイトル	掘削調査		
撮影箇所	調査番号 21		
写真区分	施工状況写真		
種別	掘削調査(植栽部)		
受注者説明文	調査掘削深度		
写真ファイル日本語名	R0017317.JPG		
	設計値	実測値	差
掘削深度[H]	500 mm	500 mm	0.0 mm



工種	地下埋設物調査
写真タイトル	掘削調査
撮影箇所	調査番号 21
写真区分	施工状況写真
種別	掘削調査(植栽部)
受注者説明文	調査掘削深度
写真ファイル日本語名	R0017319.JPG



工種	地下埋設物調査
写真タイトル	掘削調査
撮影箇所	調査番号 21
写真区分	施工状況写真
種別	掘削調査(植栽部)
受注者説明文	調査深度1層まで 埋設物なし
写真ファイル日本語名	R0017320.JPG



工種	地下埋設物調査
写真タイトル	掘削調査
撮影箇所	調査番号 21
写真区分	施工状況写真
種別	掘削調査(植栽部)
受注者説明文	30m~40m間
写真ファイル日本語名	R0017321.JPG



工種	地下埋設物調査
写真タイトル	掘削調査
撮影箇所	調査番号 21
写真区分	施工状況写真
種別	掘削調査(植栽部)
受注者説明文	調査掘削深度
写真ファイル日本語名	R0017323.JPG



工種	地下埋設物調査		
写真タイトル	掘削調査		
撮影箇所	調査番号 21		
写真区分	施工状況写真		
種別	掘削調査(植栽部)		
受注者説明文	調査掘削深度		
写真ファイル日本語名	R0017324.JPG		
	設計値	実測値	差
掘削深度[H]	1000 mm	1000 mm	0.0 mm



工種	地下埋設物調査
写真タイトル	掘削調査
撮影箇所	調査番号 21
写真区分	施工状況写真
種別	掘削調査(植栽部)
受注者説明文	調査掘削深度
写真ファイル日本語名	R0017325.JPG



工種	地下埋設物調査
写真タイトル	掘削調査
撮影箇所	調査番号 21
写真区分	施工状況写真
種別	掘削調査(植栽部)
受注者説明文	調査深度3層まで 埋設物なし
写真ファイル日本語名	R0017331.JPG



工種	地下埋設物調査
写真タイトル	掘削調査
撮影箇所	調査番号 21
写真区分	施工状況写真
種別	掘削調査(植栽部)
受注者説明文	30m~35m間
写真ファイル日本語名	R0017332.JPG



工種	地下埋設物調査
写真タイトル	掘削調査
撮影箇所	調査番号 21
写真区分	施工状況写真
種別	掘削調査(植栽部)
受注者説明文	調査掘削深度
写真ファイル日本語名	R0017328.JPG



工種	地下埋設物調査		
写真タイトル	掘削調査		
撮影箇所	調査番号 21		
写真区分	施工状況写真		
種別	掘削調査(植栽部)		
受注者説明文	調査掘削深度		
写真ファイル日本語名	R0017329.JPG		
	設計値	実測値	差
掘削深度[H]	1500 mm	1500 mm	0.0 mm



工種	地下埋設物調査		
写真タイトル	掘削調査		
撮影箇所	調査番号 21		
写真区分	施工状況写真		
種別	掘削調査(植栽部)		
受注者説明文	調査掘削深度		
写真ファイル日本語名	R0017330.JPG		
	設計値	実測値	差
掘削深度[H]	1500 mm	1500 mm	



工種	地下埋設物調査
写真タイトル	掘削調査
撮影箇所	調査番号 21
写真区分	施工状況写真
種別	掘削調査(植栽部)
受注者説明文	調査掘削深度
写真ファイル日本語名	R0017333.JPG




工種	地下埋設物調査		
写真タイトル	掘削調査		
撮影箇所	調査番号 21		
写真区分	施工状況写真		
種別	掘削調査(植栽部)		
受注者説明文	調査掘削深度		
写真ファイル日本語名	R0017334.JPG		
	設計値	実測値	差
掘削深度[H]	2000 mm	2000 mm	0.0 mm



工種	地下埋設物調査
写真タイトル	掘削調査
撮影箇所	調査番号 21
写真区分	施工状況写真
種別	掘削調査(植栽部)
受注者説明文	調査掘削深度
写真ファイル日本語名	R0017335.JPG



工種	地下埋設物調査
写真タイトル	掘削調査
撮影箇所	調査番号 21
写真区分	施工状況写真
種別	掘削調査(植栽部)
受注者説明文	調査掘削
写真ファイル日本語名	R0017337.JPG



工種	地下埋設物調査		
写真タイトル	掘削調査		
撮影箇所	調査番号 21		
写真区分	施工状況写真		
種別	掘削調査(植栽部)		
受注者説明文	調査掘削		
写真ファイル日本語名	R0017338.JPG		
	設計値	実測値	差
掘削[W]	1000 mm	1000 mm	0.0 mm



工種	地下埋設物調査
写真タイトル	掘削調査
撮影箇所	調査番号 21
写真区分	施工状況写真
種別	掘削調査(植栽部)
受注者説明文	調査掘削
写真ファイル日本語名	R0017339.JPG



工種	地下埋設物調査		
写真タイトル	掘削調査		
撮影箇所	調査番号 21		
写真区分	施工状況写真		
種別	掘削調査(植栽部)		
受注者説明文	調査掘削		
写真ファイル日本語名	R0017340.JPG		
	設計値	実測値	差
掘削[L]	1000 mm	1000 mm	0.0 mm



工種	地下埋設物調査		
写真タイトル	掘削調査		
撮影箇所	調査番号 21		
写真区分	施工状況写真		
種別	掘削調査(植栽部)		
受注者説明文	調査掘削		
写真ファイル日本語名	R0017341.JPG		



工種	地下埋設物調査
写真タイトル	掘削調査
撮影箇所	調査番号 21
写真区分	施工状況写真
種別	掘削調査(植栽部)
受注者説明文	調査深度4層まで 埋設物なし
写真ファイル日本語名	R0017344.JPG



工種	地下埋設物調査
写真タイトル	掘削調査
撮影箇所	調査番号 21
写真区分	施工状況写真
種別	掘削調査(植栽部)
受注者説明文	30m~40m間
写真ファイル日本語名	R0017345.JPG