




工種	地下埋設物調査
写真タイトル	掘削調査
撮影箇所	調査番号 3
写真区分	施工状況写真
種別	掘削調査(舗装部)
受注者説明文	掘削状況
写真ファイル日本語名	R0016029.JPG



工種	地下埋設物調査
写真タイトル	掘削調査
撮影箇所	調査番号 3
写真区分	施工状況写真
種別	掘削調査(舗装部)
受注者説明文	掘削状況
写真ファイル日本語名	R0016030.JPG



工種	地下埋設物調査
写真タイトル	掘削調査
撮影箇所	調査番号 3
写真区分	施工状況写真
種別	掘削調査(舗装部)
受注者説明文	水替え状況 3インチエンジンポンプ
写真ファイル日本語名	R0016031.JPG



工種	地下埋設物調査
写真タイトル	掘削調査
撮影箇所	調査番号 3
写真区分	施工状況写真
種別	掘削調査(舗装部)
受注者説明文	山碎石掘削完了
写真ファイル日本語名	R0016032.JPG



工種	地下埋設物調査		
写真タイトル	掘削調査		
撮影箇所			
写真区分	施工状況写真		
種別	掘削調査(舗装部)		
受注者説明文			
写真ファイル日本語名	R0016033.JPG		
	設計値	実測値	差
掘削深度[H]	1620 mm	1620 mm	0.0 mm



工種	地下埋設物調査
写真タイトル	掘削調査
撮影箇所	調査番号 3
写真区分	施工状況写真
種別	掘削調査(舗装部)
受注者説明文	山碎石掘削完了
写真ファイル日本語名	R0016034.JPG



工種	地下埋設物調査
写真タイトル	掘削調査
撮影箇所	調査番号 3
写真区分	施工状況写真
種別	掘削調査(舗装部)
受注者説明文	調査深度3層まで 埋設物なし
写真ファイル日本語名	R0016035.JPG



工種	地下埋設物調査
写真タイトル	掘削調査
撮影箇所	調査番号 3
写真区分	施工状況写真
種別	掘削調査(舗装部)
受注者説明文	調査深度3層まで 埋設物なし
写真ファイル日本語名	R0016036.JPG



工種	地下埋設物調査
写真タイトル	掘削調査
撮影箇所	調査番号 3
写真区分	施工状況写真
種別	掘削調査(舗装部)
受注者説明文	水替え状況 3インチエンジンポンプ機
写真ファイル日本語名	R0016037.JPG



工種	地下埋設物調査
写真タイトル	掘削調査
撮影箇所	調査番号 3
写真区分	施工状況写真
種別	掘削調査(舗装部)
受注者説明文	水替え状況 3インチエンジンポンプ機
写真ファイル日本語名	R0016038.JPG



工種	地下埋設物調査
写真タイトル	掘削調査
撮影箇所	調査番号 3
写真区分	施工状況写真
種別	掘削調査(舗装部)
受注者説明文	掘削状況
写真ファイル日本語名	R0016039.JPG



工種	地下埋設物調査
写真タイトル	掘削調査
撮影箇所	調査番号 3
写真区分	施工状況写真
種別	掘削調査(舗装部)
受注者説明文	掘削状況
写真ファイル日本語名	R0016040.JPG



工種	地下埋設物調査
写真タイトル	掘削調査
撮影箇所	調査番号 3
写真区分	施工状況写真
種別	掘削調査(舗装部)
受注者説明文	調査掘削深度
写真ファイル日本語名	R0016041.JPG



工種	地下埋設物調査		
写真タイトル	掘削調査		
撮影箇所	調査番号 3		
写真区分	施工状況写真		
種別	掘削調査(舗装部)		
受注者説明文	調査掘削深度		
写真ファイル日本語名	R0016042.JPG		
	設計値	実測値	差
掘削深度[H]	2000 mm	2000 mm	0.0 mm



工種	地下埋設物調査
写真タイトル	掘削調査
撮影箇所	調査番号 3
写真区分	施工状況写真
種別	掘削調査(舗装部)
受注者説明文	調査掘削深度
写真ファイル日本語名	R0016043.JPG



工種	地下埋設物調査
写真タイトル	掘削調査
撮影箇所	調査番号 3
写真区分	施工状況写真
種別	掘削調査(舗装部)
受注者説明文	調査深度4層まで 埋設物なし
写真ファイル日本語名	R0016045.JPG



工種	地下埋設物調査
写真タイトル	掘削調査
撮影箇所	調査番号 3
写真区分	施工状況写真
種別	掘削調査(舗装部)
受注者説明文	調査深度4層まで 埋設物なし
写真ファイル日本語名	R0016046.JPG




工種	地下埋設物調査
写真タイトル	掘削調査
撮影箇所	
写真区分	施工状況写真
種別	掘削調査(舗装部)
受注者説明文	掘削状況
写真ファイル日本語名	R0016047.JPG



工種	地下埋設物調査
写真タイトル	掘削調査
撮影箇所	調査番号 3
写真区分	施工状況写真
種別	掘削調査(舗装部)
受注者説明文	調査掘削深度
写真ファイル日本語名	R0016048.JPG



工種	地下埋設物調査		
写真タイトル	掘削調査		
撮影箇所	調査番号 3		
写真区分	施工状況写真		
種別	掘削調査(舗装部)		
受注者説明文	調査掘削深度		
写真ファイル日本語名	R0016050.JPG		
	設計値	実測値	差
掘削深度[H]	2500	2500	0.0



工種	地下埋設物調査
写真タイトル	掘削調査
撮影箇所	調査番号 3
写真区分	施工状況写真
種別	掘削調査(舗装部)
受注者説明文	調査掘削深度
写真ファイル日本語名	R0016051.JPG



工種	地下埋設物調査
写真タイトル	掘削調査
撮影箇所	調査番号 3
写真区分	施工状況写真
種別	掘削調査(舗装部)
受注者説明文	調査掘削
写真ファイル日本語名	R0016049.JPG



工種	地下埋設物調査		
写真タイトル	掘削調査		
撮影箇所	調査番号 3		
写真区分	施工状況写真		
種別	掘削調査(舗装部)		
受注者説明文	調査掘削		
写真ファイル日本語名	R0016052.JPG		
	設計値	実測値	差
掘削[W]	2000 mm	2400 mm	400.0 mm



工種	地下埋設物調査		
写真タイトル	掘削調査		
撮影箇所	調査番号 3		
写真区分	施工状況写真		
種別	掘削調査(舗装部)		
受注者説明文	調査掘削		
写真ファイル日本語名	R0016053.JPG		
	設計値	実測値	差
掘削[L]	3000 mm	2850 mm	-150.0 mm



工種	地下埋設物調査
写真タイトル	掘削調査
撮影箇所	調査番号 3
写真区分	施工状況写真
種別	掘削調査(舗装部)
受注者説明文	調査深度5層まで 埋設物なし
写真ファイル日本語名	R0016054.JPG



工種	地下埋設物調査
写真タイトル	掘削調査
撮影箇所	調査番号 3
写真区分	施工状況写真
種別	掘削調査(舗装部)
受注者説明文	調査深度5層まで 埋設物なし
写真ファイル日本語名	R0016055.JPG



工種	地下埋設物調査
写真タイトル	掘削調査
撮影箇所	調査番号 3
写真区分	施工状況写真
種別	掘削調査(舗装部)
受注者説明文	調査深度5層まで 埋設物なし
写真ファイル日本語名	R0016056.JPG



工種	地下埋設物調査
写真タイトル	掘削調査
撮影箇所	調査番号 3
写真区分	施工状況写真
種別	掘削調査(舗装部)
受注者説明文	埋戻し状況
写真ファイル日本語名	R0016057.JPG



工種	地下埋設物調査
写真タイトル	掘削調査
撮影箇所	調査番号 3
写真区分	施工状況写真
種別	掘削調査(舗装部)
受注者説明文	埋戻し状況
写真ファイル日本語名	R0016058.JPG



工種	地下埋設物調査		
写真タイトル	掘削調査		
撮影箇所	調査番号 3		
写真区分	施工状況写真		
種別	掘削調査(舗装部)		
受注者説明文	埋戻し状況		
写真ファイル日本語名	R0016059.JPG		
	設計値	実測値	差
埋戻し[H]	1150 mm	1100 mm	-50.0 mm



工種	地下埋設物調査
写真タイトル	掘削調査
撮影箇所	
写真区分	施工状況写真
種別	掘削調査(舗装部)
受注者説明文	
写真ファイル日本語名	R0016060.JPG



工種	地下埋設物調査
写真タイトル	掘削調査
撮影箇所	調査番号 3
写真区分	施工状況写真
種別	掘削調査(舗装部)
受注者説明文	埋戻し状況
写真ファイル日本語名	R0016061.JPG



工種	地下埋設物調査
写真タイトル	掘削調査
撮影箇所	調査番号 3
写真区分	施工状況写真
種別	掘削調査(舗装部)
受注者説明文	埋戻し状況
写真ファイル日本語名	R0016062.JPG



工種	地下埋設物調査
写真タイトル	掘削調査
撮影箇所	調査番号 3
写真区分	施工状況写真
種別	掘削調査(舗装部)
受注者説明文	埋戻し状況
写真ファイル日本語名	R0016063.JPG



工種	地下埋設物調査		
写真タイトル	掘削調査		
撮影箇所	調査番号 3		
写真区分	施工状況写真		
種別	掘削調査(舗装部)		
受注者説明文	埋戻し状況		
写真ファイル日本語名	R0016064.JPG		
	設計値	実測値	差
埋戻し[H]	850 mm	850 mm	0.0 mm




工種	地下埋設物調査
写真タイトル	掘削調査
撮影箇所	調査番号 3
写真区分	施工状況写真
種別	掘削調査(舗装部)
受注者説明文	埋戻し状況
写真ファイル日本語名	R0016065.JPG




工種	地下埋設物調査
写真タイトル	掘削調査
撮影箇所	調査番号 3
写真区分	施工状況写真
種別	掘削調査(舗装部)
受注者説明文	埋戻し状況
写真ファイル日本語名	R0016066.JPG



工種	地下埋設物調査
写真タイトル	掘削調査
撮影箇所	調査番号 3
写真区分	施工状況写真
種別	掘削調査(舗装部)
受注者説明文	埋戻し状況
写真ファイル日本語名	R0016067.JPG



工種	地下埋設物調査
写真タイトル	掘削調査
撮影箇所	調査番号 3
写真区分	施工状況写真
種別	掘削調査(舗装部)
受注者説明文	埋戻し状況
写真ファイル日本語名	R0016068.JPG



工種	地下埋設物調査
写真タイトル	掘削調査
撮影箇所	調査番号 3
写真区分	施工状況写真
種別	掘削調査(舗装部)
受注者説明文	埋戻し状況
写真ファイル日本語名	R0016069.JPG



工種	地下埋設物調査		
写真タイトル	掘削調査		
撮影箇所	調査番号 3		
写真区分	施工状況写真		
種別	掘削調査(舗装部)		
受注者説明文	埋戻し状況		
写真ファイル日本語名	R0016070.JPG		
	設計値	実測値	差
埋戻し[H]	550 mm	550 mm	0.0 mm




工種	地下埋設物調査
写真タイトル	掘削調査
撮影箇所	調査番号 3
写真区分	施工状況写真
種別	掘削調査(舗装部)
受注者説明文	埋戻し状況
写真ファイル日本語名	R0016071.JPG



工種	地下埋設物調査
写真タイトル	掘削調査
撮影箇所	調査番号 3
写真区分	施工状況写真
種別	掘削調査(舗装部)
受注者説明文	埋戻し状況
写真ファイル日本語名	R0016072.JPG



工種	地下埋設物調査
写真タイトル	掘削調査
撮影箇所	調査番号 3
写真区分	施工状況写真
種別	掘削調査(舗装部)
受注者説明文	埋戻し状況
写真ファイル日本語名	R0016073.JPG



工種	地下埋設物調査
写真タイトル	掘削調査
撮影箇所	調査番号 3
写真区分	施工状況写真
種別	掘削調査(舗装部)
受注者説明文	埋戻し状況
写真ファイル日本語名	R0016074.JPG



工種	地下埋設物調査
写真タイトル	掘削調査
撮影箇所	調査番号 3
写真区分	施工状況写真
種別	掘削調査(舗装部)
受注者説明文	埋戻し状況
写真ファイル日本語名	R0016075.JPG



工種	地下埋設物調査		
写真タイトル	掘削調査		
撮影箇所	調査番号 3		
写真区分	施工状況写真		
種別	掘削調査(舗装部)		
受注者説明文	埋戻し状況		
写真ファイル日本語名	R0016076.JPG		
	設計値	実測値	差
埋戻し[H]	250 mm	250 mm	0.0 mm



工種	地下埋設物調査		
写真タイトル	掘削調査		
撮影箇所	調査番号 3		
写真区分	施工状況写真		
種別	掘削調査(舗装部)		
受注者説明文	埋戻し状況		
写真ファイル日本語名	R0016077.JPG		




工種	地下埋設物調査
写真タイトル	掘削調査
撮影箇所	調査番号 3
写真区分	施工状況写真
種別	掘削調査(舗装部)
受注者説明文	埋戻し状況
写真ファイル日本語名	R0016078.JPG




工種	地下埋設物調査
写真タイトル	掘削調査
撮影箇所	調査番号 3
写真区分	施工状況写真
種別	掘削調査(舗装部)
受注者説明文	埋戻し状況
写真ファイル日本語名	R0016079.JPG



工種	地下埋設物調査
写真タイトル	掘削調査
撮影箇所	調査番号 3
写真区分	施工状況写真
種別	掘削調査(舗装部)
受注者説明文	埋戻し完了
写真ファイル日本語名	R0016496.JPG



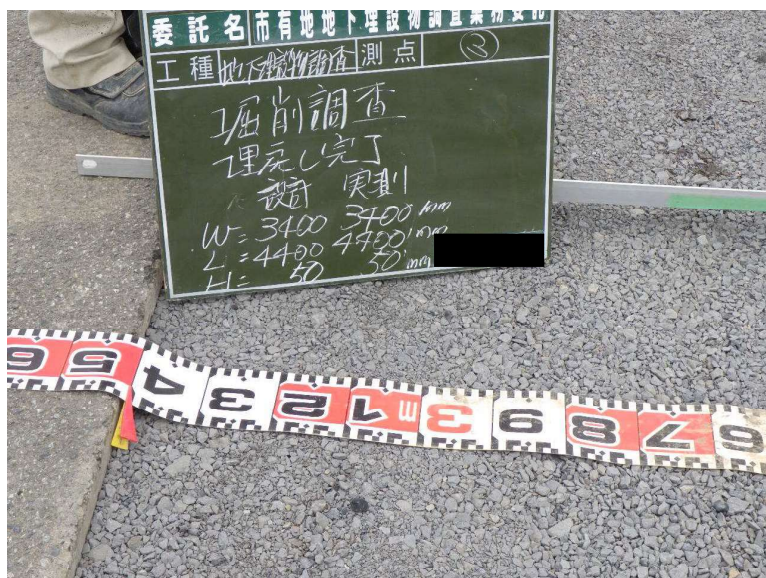
工種	地下埋設物調査		
写真タイトル	掘削調査		
撮影箇所	調査番号 3		
写真区分	施工状況写真		
種別	掘削調査(舗装部)		
受注者説明文	埋戻し完了		
写真ファイル日本語名	R0016497.JPG		
	設計値	実測値	差
埋戻し完了[H]	50 mm	50 mm	0.0 mm



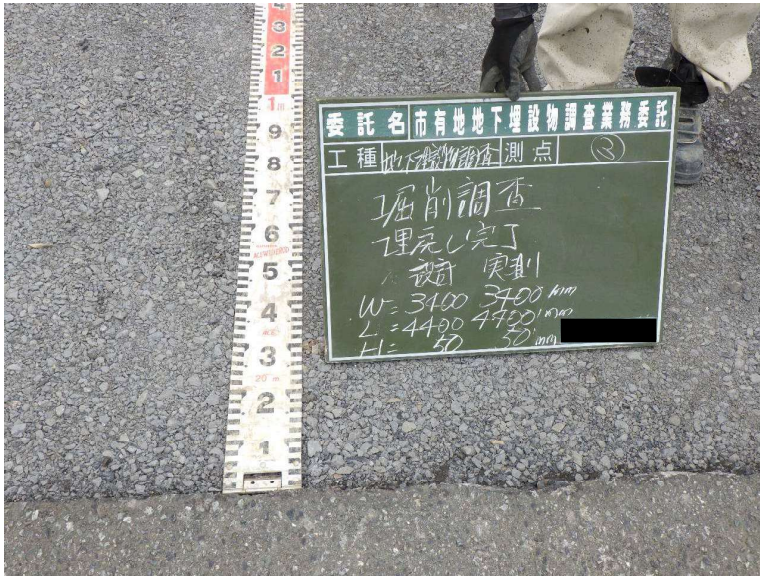
工種	地下埋設物調査		
写真タイトル	掘削調査		
撮影箇所	調査番号 3		
写真区分	施工状況写真		
種別	掘削調査(舗装部)		
受注者説明文	埋戻し完了		
写真ファイル日本語名	R0016498.JPG		



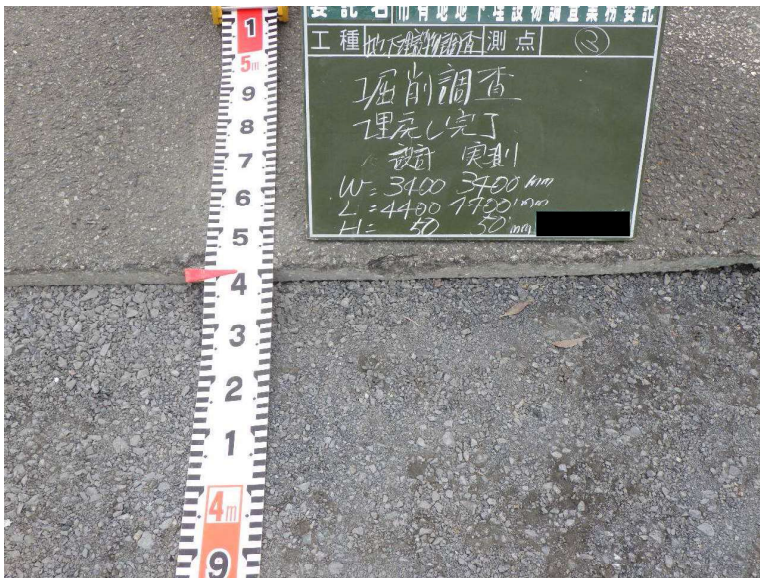
工種	地下埋設物調査
写真タイトル	掘削調査
撮影箇所	調査番号 3
写真区分	施工状況写真
種別	掘削調査(舗装部)
受注者説明文	埋戻し完了
写真ファイル日本語名	R0016500.JPG



工種	地下埋設物調査		
写真タイトル	掘削調査		
撮影箇所	調査番号 3		
写真区分	施工状況写真		
種別	掘削調査(舗装部)		
受注者説明文	埋戻し完了		
写真ファイル日本語名	R0016499.JPG		
	設計値	実測値	差
埋戻し完了[W]	3400 mm	3400 mm	0.0 mm



工種	地下埋設物調査
写真タイトル	掘削調査
撮影箇所	調査番号 3
写真区分	施工状況写真
種別	掘削調査(舗装部)
受注者説明文	埋戻し完了
写真ファイル日本語名	R0016503.JPG



工種	地下埋設物調査		
写真タイトル	掘削調査		
撮影箇所	調査番号 3		
写真区分	施工状況写真		
種別	掘削調査(舗装部)		
受注者説明文	埋戻し完了		
写真ファイル日本語名	R0016502.JPG		
	設計値	実測値	差
埋戻し完了[L]	4400 mm	4400 mm	0.0 mm