





工種	地下埋設物調査
写真タイトル	掘削調査
撮影箇所	調査番号 6
写真区分	施工状況写真
種別	掘削調査(舗装部)
受注者説明文	掘削状況
写真ファイル日本語名	R0016165.JPG



工種	地下埋設物調査
写真タイトル	掘削調査
撮影箇所	調査番号 6
写真区分	施工状況写真
種別	掘削調査(舗装部)
受注者説明文	掘削状況
写真ファイル日本語名	R0016166.JPG




工種	地下埋設物調査
写真タイトル	掘削調査
撮影箇所	調査番号 6
写真区分	施工状況写真
種別	掘削調査(舗装部)
受注者説明文	掘削状況
写真ファイル日本語名	R0016167.JPG



工種	地下埋設物調査
写真タイトル	掘削調査
撮影箇所	調査番号 6
写真区分	施工状況写真
種別	掘削調査(舗装部)
受注者説明文	山碎石掘削完了
写真ファイル日本語名	R0016168.JPG



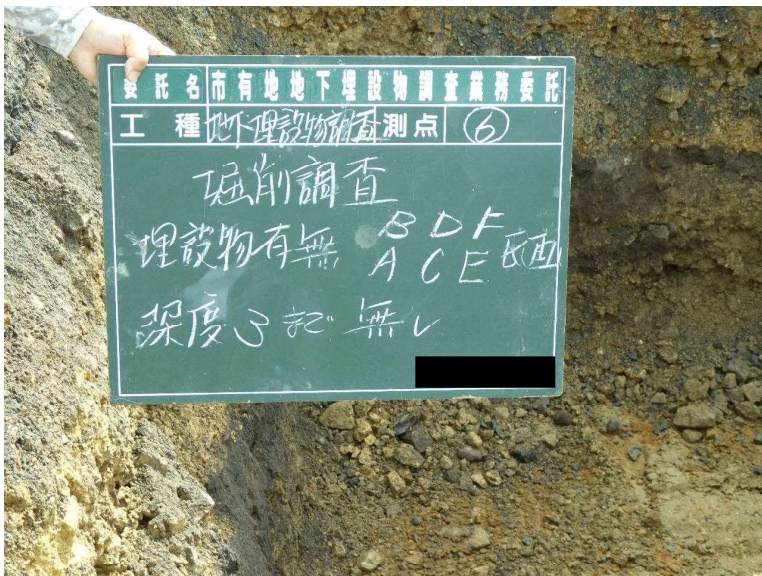
工種	地下埋設物調査		
写真タイトル	掘削調査		
撮影箇所	調査番号 6		
写真区分	施工状況写真		
種別	掘削調査(舗装部)		
受注者説明文	山碎石掘削完了		
写真ファイル日本語名	R0016169.JPG		
	設計値	実測値	差
掘削深度[H]	1650 mm	1650 mm	0.0 mm



工種	地下埋設物調査
写真タイトル	掘削調査
撮影箇所	調査番号 6
写真区分	施工状況写真
種別	掘削調査(舗装部)
受注者説明文	山碎石掘削完了
写真ファイル日本語名	R0016170.JPG




工種	地下埋設物調査
写真タイトル	掘削調査
撮影箇所	調査番号 6
写真区分	施工状況写真
種別	掘削調査(舗装部)
受注者説明文	調査深度3層まで 埋設物なし
写真ファイル日本語名	R0016171.JPG




工種	地下埋設物調査
写真タイトル	掘削調査
撮影箇所	調査番号 6
写真区分	施工状況写真
種別	掘削調査(舗装部)
受注者説明文	調査深度3層まで 埋設物なし
写真ファイル日本語名	R0016172.JPG



工種	地下埋設物調査
写真タイトル	掘削調査
撮影箇所	調査番号 6
写真区分	施工状況写真
種別	掘削調査(舗装部)
受注者説明文	調査掘削深度
写真ファイル日本語名	R0016173.JPG



工種	地下埋設物調査		
写真タイトル	掘削調査		
撮影箇所	調査番号 6		
写真区分	施工状況写真		
種別	掘削調査(舗装部)		
受注者説明文	調査掘削深度		
写真ファイル日本語名	R0016174.JPG		
	設計値	実測値	差
掘削深度[H]	2000 mm	2000 mm	0.0 mm



工種	地下埋設物調査
写真タイトル	掘削調査
撮影箇所	調査番号 6
写真区分	施工状況写真
種別	掘削調査(舗装部)
受注者説明文	調査掘削深度
写真ファイル日本語名	R0016175.JPG



工種	地下埋設物調査
写真タイトル	掘削調査
撮影箇所	調査番号 6
写真区分	施工状況写真
種別	掘削調査(舗装部)
受注者説明文	調査深度4層まで 埋設物なし
写真ファイル日本語名	R0016176.JPG



工種	地下埋設物調査
写真タイトル	掘削調査
撮影箇所	調査番号 6
写真区分	施工状況写真
種別	掘削調査(舗装部)
受注者説明文	調査深度4層まで 埋設物なし
写真ファイル日本語名	R0016177.JPG



工種	地下埋設物調査
写真タイトル	掘削調査
撮影箇所	調査番号 6
写真区分	施工状況写真
種別	掘削調査(舗装部)
受注者説明文	掘削状況
写真ファイル日本語名	R0016179.JPG



工種	地下埋設物調査
写真タイトル	掘削調査
撮影箇所	調査番号 6
写真区分	施工状況写真
種別	掘削調査(舗装部)
受注者説明文	水替え状況 2インチポンプ排水
写真ファイル日本語名	R0016178.JPG



工種	地下埋設物調査
写真タイトル	掘削調査
撮影箇所	調査番号 6
写真区分	施工状況写真
種別	掘削調査(舗装部)
受注者説明文	調査掘削深度
写真ファイル日本語名	R0016181.JPG



工種	地下埋設物調査		
写真タイトル	掘削調査		
撮影箇所	調査番号 6		
写真区分	施工状況写真		
種別	掘削調査(舗装部)		
受注者説明文	調査掘削深度		
写真ファイル日本語名	R0016183.JPG		
	設計値	実測値	差
掘削深度[H]	2500 mm	2500 mm	0.0 mm



工種	地下埋設物調査
写真タイトル	掘削調査
撮影箇所	調査番号 6
写真区分	施工状況写真
種別	掘削調査(舗装部)
受注者説明文	調査掘削深度
写真ファイル日本語名	R0016184.JPG



工種	地下埋設物調査
写真タイトル	掘削調査
撮影箇所	調査番号 6
写真区分	施工状況写真
種別	掘削調査(舗装部)
受注者説明文	調査掘削
写真ファイル日本語名	R0016182.JPG



工種	地下埋設物調査		
写真タイトル	掘削調査		
撮影箇所	調査番号 6		
写真区分	施工状況写真		
種別	掘削調査(舗装部)		
受注者説明文	調査掘削		
写真ファイル日本語名	R0016185.JPG		
	設計値	実測値	差
掘削[W]	2000 mm	2000 mm	1000.0 mm



工種	地下埋設物調査		
写真タイトル	掘削調査		
撮影箇所	調査番号 6		
写真区分	施工状況写真		
種別	掘削調査(舗装部)		
受注者説明文	調査掘削		
写真ファイル日本語名	R0016186.JPG		
	設計値	実測値	差
掘削[L]	3000 mm	3000 mm	0.0 mm






工種	地下埋設物調査
写真タイトル	掘削調査
撮影箇所	調査番号 6
写真区分	施工状況写真
種別	掘削調査(舗装部)
受注者説明文	調査深度5層まで 埋設物なし
写真ファイル日本語名	R0016187.JPG



工種	地下埋設物調査
写真タイトル	掘削調査
撮影箇所	調査番号 6
写真区分	施工状況写真
種別	掘削調査(舗装部)
受注者説明文	調査深度5層まで 埋設物なし
写真ファイル日本語名	R0016188.JPG



工種	地下埋設物調査
写真タイトル	掘削調査
撮影箇所	調査番号 6
写真区分	施工状況写真
種別	掘削調査(舗装部)
受注者説明文	埋戻し状況
写真ファイル日本語名	R0016190.JPG




工種	地下埋設物調査
写真タイトル	掘削調査
撮影箇所	調査番号 6
写真区分	施工状況写真
種別	掘削調査(舗装部)
受注者説明文	埋戻し状況
写真ファイル日本語名	R0016191.JPG



工種	地下埋設物調査
写真タイトル	掘削調査
撮影箇所	調査番号 6
写真区分	施工状況写真
種別	掘削調査(舗装部)
受注者説明文	埋戻し状況
写真ファイル日本語名	R0016192.JPG



工種	地下埋設物調査		
写真タイトル	掘削調査		
撮影箇所	調査番号 6		
写真区分	施工状況写真		
種別	掘削調査(舗装部)		
受注者説明文	埋戻し状況		
写真ファイル日本語名	R0016193.JPG		
	設計値	実測値	差
埋戻し[H]	2200 mm	2250 mm	50.0 mm




工種	地下埋設物調査
写真タイトル	掘削調査
撮影箇所	調査番号 6
写真区分	施工状況写真
種別	掘削調査(舗装部)
受注者説明文	埋戻し状況
写真ファイル日本語名	R0016194.JPG



工種	地下埋設物調査
写真タイトル	掘削調査
撮影箇所	調査番号 6
写真区分	施工状況写真
種別	掘削調査(舗装部)
受注者説明文	埋戻し状況
写真ファイル日本語名	R0016195.JPG



工種	地下埋設物調査
写真タイトル	掘削調査
撮影箇所	調査番号 6
写真区分	施工状況写真
種別	掘削調査(舗装部)
受注者説明文	埋戻し状況
写真ファイル日本語名	R0016196.JPG



工種	地下埋設物調査
写真タイトル	掘削調査
撮影箇所	調査番号 6
写真区分	施工状況写真
種別	掘削調査(舗装部)
受注者説明文	埋戻し状況
写真ファイル日本語名	R0016197.JPG



工種	地下埋設物調査
写真タイトル	掘削調査
撮影箇所	調査番号 6
写真区分	施工状況写真
種別	掘削調査(舗装部)
受注者説明文	埋戻し状況
写真ファイル日本語名	R0016198.JPG



工種	地下埋設物調査		
写真タイトル	掘削調査		
撮影箇所	調査番号 6		
写真区分	施工状況写真		
種別	掘削調査(舗装部)		
受注者説明文	埋戻し状況		
写真ファイル日本語名	R0016199.JPG		
	設計値	実測値	差
埋戻し[H]	1900 mm	1900 mm	0.0 mm



工種	地下埋設物調査
写真タイトル	掘削調査
撮影箇所	調査番号 6
写真区分	施工状況写真
種別	掘削調査(舗装部)
受注者説明文	埋戻し状況
写真ファイル日本語名	R0016200.JPG




工種	地下埋設物調査
写真タイトル	掘削調査
撮影箇所	調査番号 6
写真区分	施工状況写真
種別	掘削調査(舗装部)
受注者説明文	埋戻し状況
写真ファイル日本語名	R0016201.JPG



工種	地下埋設物調査
写真タイトル	掘削調査
撮影箇所	
写真区分	施工状況写真
種別	掘削調査(舗装部)
受注者説明文	
写真ファイル日本語名	R0016202.JPG



工種	地下埋設物調査		
写真タイトル	掘削調査		
撮影箇所	調査番号 6		
写真区分	施工状況写真		
種別	掘削調査(舗装部)		
受注者説明文	埋戻し状況		
写真ファイル日本語名	R0016203.JPG		
	設計値	実測値	差
埋戻し[H]	1600 mm	1600 mm	0.0 mm



工種	地下埋設物調査
写真タイトル	掘削調査
撮影箇所	調査番号 6
写真区分	施工状況写真
種別	掘削調査(舗装部)
受注者説明文	埋戻し状況
写真ファイル日本語名	R0016204.JPG



工種	地下埋設物調査
写真タイトル	掘削調査
撮影箇所	調査番号 6
写真区分	施工状況写真
種別	掘削調査(舗装部)
受注者説明文	埋戻し状況
写真ファイル日本語名	R0016205.JPG






工種	地下埋設物調査
写真タイトル	掘削調査
撮影箇所	調査番号 6
写真区分	施工状況写真
種別	掘削調査(舗装部)
受注者説明文	埋戻し状況
写真ファイル日本語名	R0016206.JPG




工種	地下埋設物調査		
写真タイトル	掘削調査		
撮影箇所	調査番号 6		
写真区分	施工状況写真		
種別	掘削調査(舗装部)		
受注者説明文	埋戻し状況		
写真ファイル日本語名	R0016207.JPG		
	設計値	実測値	差
埋戻し[H]	1300 mm	1300 mm	0.0 mm



工種	地下埋設物調査
写真タイトル	掘削調査
撮影箇所	調査番号 6
写真区分	施工状況写真
種別	掘削調査(舗装部)
受注者説明文	埋戻し状況
写真ファイル日本語名	R0016208.JPG



工種	地下埋設物調査
写真タイトル	掘削調査
撮影箇所	調査番号 6
写真区分	施工状況写真
種別	掘削調査(舗装部)
受注者説明文	埋戻し状況
写真ファイル日本語名	R0016209.JPG



工種	地下埋設物調査
写真タイトル	掘削調査
撮影箇所	調査番号 6
写真区分	施工状況写真
種別	掘削調査(舗装部)
受注者説明文	埋戻し状況
写真ファイル日本語名	R0016211.JPG



工種	地下埋設物調査
写真タイトル	掘削調査
撮影箇所	調査番号 6
写真区分	施工状況写真
種別	掘削調査(舗装部)
受注者説明文	埋戻し状況
写真ファイル日本語名	R0016212.JPG




工種	地下埋設物調査		
写真タイトル	掘削調査		
撮影箇所	調査番号 6		
写真区分	施工状況写真		
種別	掘削調査(舗装部)		
受注者説明文	埋戻し状況		
写真ファイル日本語名	R0016213.JPG		
	設計値	実測値	差
埋戻し[H]	1150 mm	1150 mm	0.0 mm



工種	地下埋設物調査
写真タイトル	掘削調査
撮影箇所	調査番号 6
写真区分	施工状況写真
種別	掘削調査(舗装部)
受注者説明文	埋戻し状況
写真ファイル日本語名	R0016214.JPG



工種	地下埋設物調査
写真タイトル	掘削調査
撮影箇所	調査番号 6
写真区分	施工状況写真
種別	掘削調査(舗装部)
受注者説明文	埋戻し状況
写真ファイル日本語名	R0016215.JPG



工種	地下埋設物調査
写真タイトル	掘削調査
撮影箇所	調査番号 6
写真区分	施工状況写真
種別	掘削調査(舗装部)
受注者説明文	埋戻し状況
写真ファイル日本語名	R0016217.JPG




工種	地下埋設物調査
写真タイトル	掘削調査
撮影箇所	調査番号 6
写真区分	施工状況写真
種別	掘削調査(舗装部)
受注者説明文	埋戻し状況
写真ファイル日本語名	R0016218.JPG



工種	地下埋設物調査		
写真タイトル	掘削調査		
撮影箇所	調査番号 6		
写真区分	施工状況写真		
種別	掘削調査(舗装部)		
受注者説明文	埋戻し状況		
写真ファイル日本語名	R0016219.JPG		
	設計値	実測値	差
埋戻し[H]	850 mm	850 mm	0.0 mm



工種	地下埋設物調査
写真タイトル	掘削調査
撮影箇所	調査番号 6
写真区分	施工状況写真
種別	掘削調査(舗装部)
受注者説明文	埋戻し状況
写真ファイル日本語名	R0016220.JPG



工種	地下埋設物調査
写真タイトル	掘削調査
撮影箇所	調査番号 6
写真区分	施工状況写真
種別	掘削調査(舗装部)
受注者説明文	埋戻し状況
写真ファイル日本語名	R0016221.JPG



工種	地下埋設物調査
写真タイトル	掘削調査
撮影箇所	調査番号 6
写真区分	施工状況写真
種別	掘削調査(舗装部)
受注者説明文	埋戻し状況
写真ファイル日本語名	R0016222.JPG



工種	地下埋設物調査
写真タイトル	掘削調査
撮影箇所	調査番号 6
写真区分	施工状況写真
種別	掘削調査(舗装部)
受注者説明文	埋戻し状況
写真ファイル日本語名	R0016223.JPG



工種	地下埋設物調査
写真タイトル	掘削調査
撮影箇所	調査番号 6
写真区分	施工状況写真
種別	掘削調査(舗装部)
受注者説明文	埋戻し状況
写真ファイル日本語名	R0016224.JPG



工種	地下埋設物調査		
写真タイトル	掘削調査		
撮影箇所	調査番号 6		
写真区分	施工状況写真		
種別	掘削調査(舗装部)		
受注者説明文	埋戻し状況		
写真ファイル日本語名	R0016225.JPG		
	設計値	実測値	差
埋戻し[H]	550 mm	550 mm	0.0 mm



工種	地下埋設物調査
写真タイトル	掘削調査
撮影箇所	調査番号 6
写真区分	施工状況写真
種別	掘削調査(舗装部)
受注者説明文	埋戻し状況
写真ファイル日本語名	R0016226.JPG



工種	地下埋設物調査
写真タイトル	掘削調査
撮影箇所	調査番号 6
写真区分	施工状況写真
種別	掘削調査(舗装部)
受注者説明文	埋戻し状況
写真ファイル日本語名	R0016227.JPG



工種	地下埋設物調査
写真タイトル	掘削調査
撮影箇所	調査番号 6
写真区分	施工状況写真
種別	掘削調査(舗装部)
受注者説明文	埋戻し状況
写真ファイル日本語名	R0016228.JPG





工種	地下埋設物調査
写真タイトル	掘削調査
撮影箇所	調査番号 6
写真区分	施工状況写真
種別	掘削調査(舗装部)
受注者説明文	埋戻し状況
写真ファイル日本語名	R0016229.JPG



工種	地下埋設物調査		
写真タイトル	掘削調査		
撮影箇所	調査番号 6		
写真区分	施工状況写真		
種別	掘削調査(舗装部)		
受注者説明文	埋戻し状況		
写真ファイル日本語名	R0016230.JPG		
	設計値	実測値	差
埋戻し[H]	250 mm	250 mm	0.0 mm



工種	地下埋設物調査
写真タイトル	掘削調査
撮影箇所	調査番号 6
写真区分	施工状況写真
種別	掘削調査(舗装部)
受注者説明文	埋戻し状況
写真ファイル日本語名	R0016231.JPG



工種	地下埋設物調査
写真タイトル	掘削調査
撮影箇所	調査番号 6
写真区分	施工状況写真
種別	掘削調査(舗装部)
受注者説明文	埋戻し状況
写真ファイル日本語名	R0016232.JPG