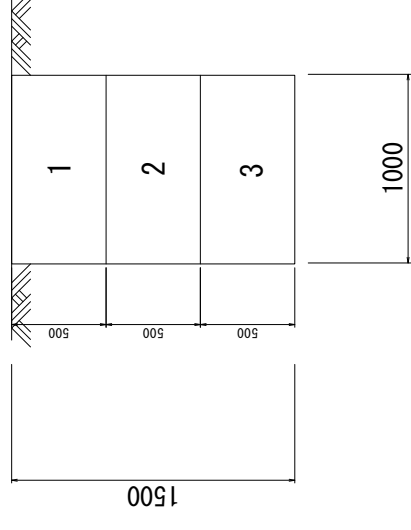


掘削計画図 S=1:200



断面図 S=1:20



数量計算表

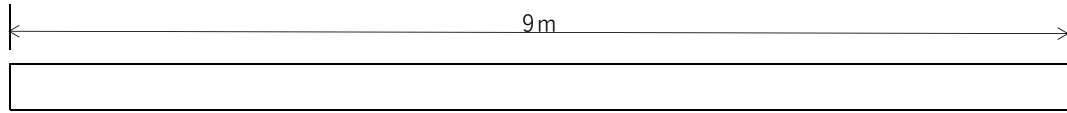
箇所	延長(m) × 幅(m) × 本数
①	9 × 1 × 1 = 9㎡
②	41 × 1 × 1 = 41㎡
③	33 × 1 × 1 = 33㎡
④⑤⑥⑦⑧	26 × 1 × 5 = 130㎡
⑨	20 × 1 × 1 = 20㎡
⑩	14 × 1 × 1 = 14㎡
計	247㎡

掘削量(㎡) 247㎡ × 1.5m = 370.5㎡

※始点から1mごとにA~Jとし、11mからは再びAとする。

図種		掘削計画図・断面図	
区分	実施	図 No.	2
施工年度	令和年度	縮尺	S=図示
路線名		施工場所	伊勢崎市 境下武士 地内
委託名		委託名	旧こばと路暫用用地地下埋設物調査委託
測量会社名	伊勢崎市 福祉こども部 こども保健課	測量年月日	
管理技術者名		設計年月日	
照査	設計	製図	

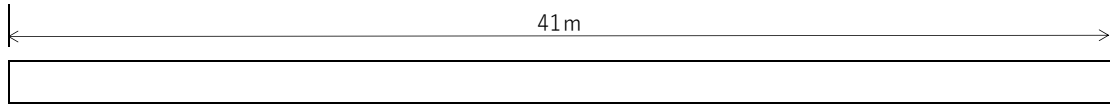
調査結果一覧表



筋番号①	1m									9m
深度	A	B	C	D	E	F	G	H	I	
1	●									
	水道管 (鉄)									
2										
3										

- ※ 「●」は、長辺0.15m以上の地下埋設物が確認されたことを表す。
- ※ 「○」は、長辺0.15m未満の地下埋設物が区画の約30%以上確認されたことを表す。

調査結果一覧表



筋番号②-1 1m 10m

深度	A	B	C	D	E	F	G	H	I	J
1										
2			● Co殻			● Co殻				
3										

筋番号②-2 11m 20m

深度	A	B	C	D	E	F	G	H	I	J
1										
2										
3										

筋番号②-3 21m 30m

深度	A	B	C	D	E	F	G	H	I	J
1										
2			● Co殻							
3			● Co殻	● Co殻						

筋番号②-4 31m 40m

深度	A	B	C	D	E	F	G	H	I	J
1										
2										
3	● Co殻	● Co殻		● Co殻						

筋番号②-5 41m

深度	A									
1										
2										
3										

※ 「●」は、長辺0.15m以上の地下埋設物が確認されたことを表す。
 ※ 「○」は、長辺0.15m未満の地下埋設物が区画の約30%以上確認されたことを表す。

調査結果一覧表



筋番号③-1 1m 10m

深度	A	B	C	D	E	F	G	H	I	J
1										
2	○	○	○	○	○	○	○	○	○	○
	Co殻								→	Co殻
3	○	○	○	○	○	○	○	○	○	○
	Co殻								→	Co殻

筋番号③-2 11m 20m

深度	A	B	C	D	E	F	G	H	I	J
1										
2	○	○	○	○	○	○	○	○	○	○
	Co殻								→	Co殻
3	○	○	○	○	○	○	○	○	○	○
	Co殻								→	Co殻

筋番号③-3 21m 30m

深度	A	B	C	D	E	F	G	H	I	J
1										
2	○	○	○	○	○	○	○	○	○	○
	Co殻								→	Co殻
3	○	○	○	○	○	○	○	○	○	○
	Co殻								→	Co殻

筋番号③-4 31m 33m

深度	A	B	C							
1										
2	○	○	○							
	Co殻	→	Co殻							
3	○	○	○							
	Co殻	→	Co殻							

- ※ 「●」は、長辺0.15m以上の地下埋設物が確認されたことを表す。
- ※ 「○」は、長辺0.15m未満の地下埋設物が区画の約30%以上確認されたことを表す。

調査結果一覧表



筋番号④-1 1m 10m

深度	A	B	C	D	E	F	G	H	I	J
1	● 塩ビ管					● Co殻			● Co殻 塩ビ管	● 塩ビ管
2							○ 塩ビ管 鉄管			
3										

筋番号④-2 11m 20m

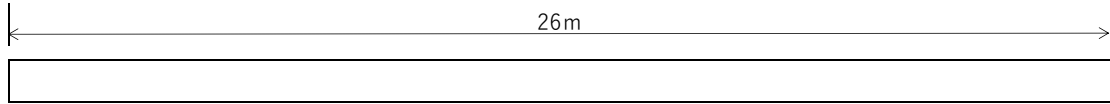
深度	A	B	C	D	E	F	G	H	I	J
1										
2							○ 塩ビ管 鉄管			
3										

筋番号④-3 21m 26m

深度	A	B	C	D	E	F				
1										
2						● Co殻				
3										

- ※ 「●」は、長辺0.15m以上の地下埋設物が確認されたことを表す。
- ※ 「○」は、長辺0.15m未満の地下埋設物が区画の約30%以上確認されたことを表す。

調査結果一覧表



筋番号⑤-1 1m 10m

深度	A	B	C	D	E	F	G	H	I	J
1			● 塩ビ管							
2					● 木					
3										

筋番号⑤-2 11m 20m

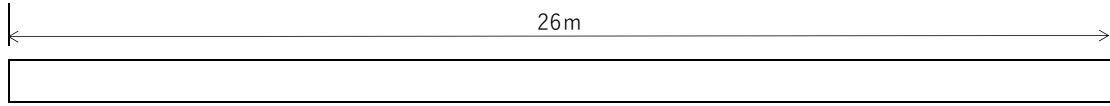
深度	A	B	C	D	E	F	G	H	I	J
1										
2										
3										

筋番号⑤-3 21m 26m

深度	A	B	C	D	E	F				
1										
2										
3										

- ※ 「●」は、長辺0.15m以上の地下埋設物が確認されたことを表す。
- ※ 「○」は、長辺0.15m未満の地下埋設物が区画の約30%以上確認されたことを表す。

調査結果一覧表



筋番号◎-1 1m 10m

深度	A	B	C	D	E	F	G	H	I	J
1			● 塩ビ管		● 単管					
2										
3										

筋番号◎-2 11m 20m

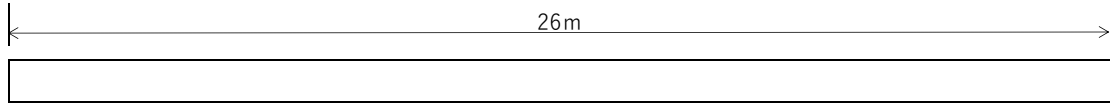
深度	A	B	C	D	E	F	G	H	I	J
1										
2										
3										

筋番号◎-3 21m 26m

深度	A	B	C	D	E	F				
1										
2										
3										

- ※ 「●」は、長辺0.15m以上の地下埋設物が確認されたことを表す。
- ※ 「○」は、長辺0.15m未満の地下埋設物が区画の約30%以上確認されたことを表す。

調査結果一覧表



筋番号⑦-1 1m 10m

深度	A	B	C	D	E	F	G	H	I	J
1			● 塩ビ管							
2										
3										

筋番号⑦-2 11m 20m

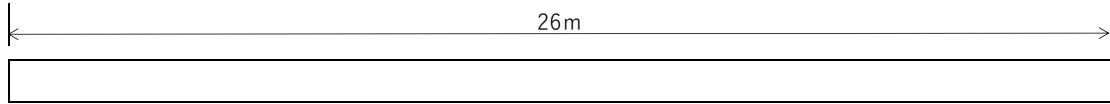
深度	A	B	C	D	E	F	G	H	I	J
1										
2										
3										

筋番号⑦-3 21m 26m

深度	A	B	C	D	E	F				
1										
2										
3										

- ※ 「●」は、長辺0.15m以上の地下埋設物が確認されたことを表す。
- ※ 「○」は、長辺0.15m未満の地下埋設物が区画の約30%以上確認されたことを表す。

調査結果一覧表



筋番号⑧-1 1m 10m

深度	A	B	C	D	E	F	G	H	I	J
1			● 塩ビ管		● 塩ビ管	● Co殻		● Co殻		
2										
3										

筋番号⑧-2 11m 20m

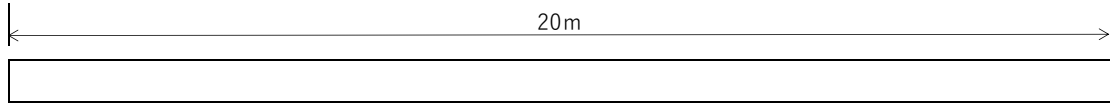
深度	A	B	C	D	E	F	G	H	I	J
1					● 塩ビ管					
2										
3										

筋番号⑧-3 21m 26m

深度	A	B	C	D	E	F				
1										
2										
3										

- ※ 「●」は、長辺0.15m以上の地下埋設物が確認されたことを表す。
- ※ 「○」は、長辺0.15m未満の地下埋設物が区画の約30%以上確認されたことを表す。

調査結果一覧表



筋番号⑨-1 1m 10m

深度	A	B	C	D	E	F	G	H	I	J
1			● 塩ビ管		● Co殻	● Co殻				
2										
3										

筋番号⑨-2 11m 20m

深度	A	B	C	D	E	F	G	H	I	J
1			● Co殻							
2										
3										

- ※ 「●」は、長辺0.15m以上の地下埋設物が確認されたことを表す。
- ※ 「○」は、長辺0.15m未満の地下埋設物が区画の約30%以上確認されたことを表す。

埋設量 (処分済)

種類別合計	コンクリート殻	0.94 m ³
	塩ビ管VPφ125	20.3 m
	塩ビ管VPφ100	3.2 m
	塩ビ管VPφ75	2.9 m
	水道管 (鉄)	1.2 m
	木片 (角材)	0.01 m ³



写真区分：出土埋設物
 撮影箇所：境下武士
 測点：①-1-A1
 請負者説明文
 水道管（鉄管）

	設計値	実測値	差
長さ(L)		1200mm	



写真区分：出土埋設物
 撮影箇所：境下武士
 測点：①-1-A1
 請負者説明文
 水道管（鉄管）

	設計値	実測値	差
長さ(L)		1200mm	



写真区分：出土埋設物
 撮影箇所：境下武士
 測点：②-3-D3
 請負者説明文
 コンクリート殻

	設計値	実測値	差
長さ(H)		800mm	
幅(W)		450mm	



写真区分：出土埋設物
 撮影箇所：境下武士
 測点：②-3-D3
 請負者説明文
 コンクリート殻

	設計値	実測値	差
高さ(T)		100mm	



写真区分：出土埋設物
 撮影箇所：境下武士
 測点：②-3-D3
 請負者説明文
 コンクリート殻

	設計値	実測値	差



写真区分：出土埋設物			
撮影箇所：境下武士			
測点：⑤-1-E2			
請負者説明文			
木			
	設計値	実測値	差
長さ(H)		800mm	
幅(W)		100mm	



写真区分：出土埋設物			
撮影箇所：境下武士			
測点：⑥-1-C1			
請負者説明文			
塩ビ管			
	設計値	実測値	差
長さ(L)		4000mm	
直径(Φ)		125mm	



写真区分：出土埋設物			
撮影箇所：境下武士			
測点：⑥-1-C1			
請負者説明文			
塩ビ管			
	設計値	実測値	差
長さ(L)		4000mm	
直径(Φ)		125mm	



写真区分：出土埋設物			
撮影箇所：境下武士			
測点：⑧-1-F1			
請負者説明文			
コンクリート殻			
	設計値	実測値	差
長さ(H)		1450mm	



写真区分：出土埋設物			
撮影箇所：境下武士			
測点：⑧-1-F1			
請負者説明文			
コンクリート殻			
	設計値	実測値	差
幅(W)		1100mm	



写真区分：出土埋設物			
撮影箇所：境下武士			
測点：⑧-1-F1			
請負者説明文			
コンクリート殻			
	設計値	実測値	差
高さ(T)		150mm	



写真区分：出土埋設物

撮影箇所：境下武士

測点：

請負者説明文

塩ビ管



写真区分：出土埋設物

撮影箇所：境下武士

測点：

請負者説明文

コンクリート殻



写真区分：出土埋設物

撮影箇所：境下武士

測点：

請負者説明文

鉄