


地盤調査表

建築物名称	
調査場所	
地質調査番号	
調査年月日	昭和 年 月 日
敷地内調査位置 (図示) B.M. からの高低差記入。	

地質柱状図



土質分類記号

基本記号				
	礫	砂	シルト	粘土
副記号				
	礫混り	砂混り	シルト混り	粘土混り
副記号				
	砂質	シルト質	粘土質	
特殊記号				
	有機物	貝殻	埋土	




地盤調査表

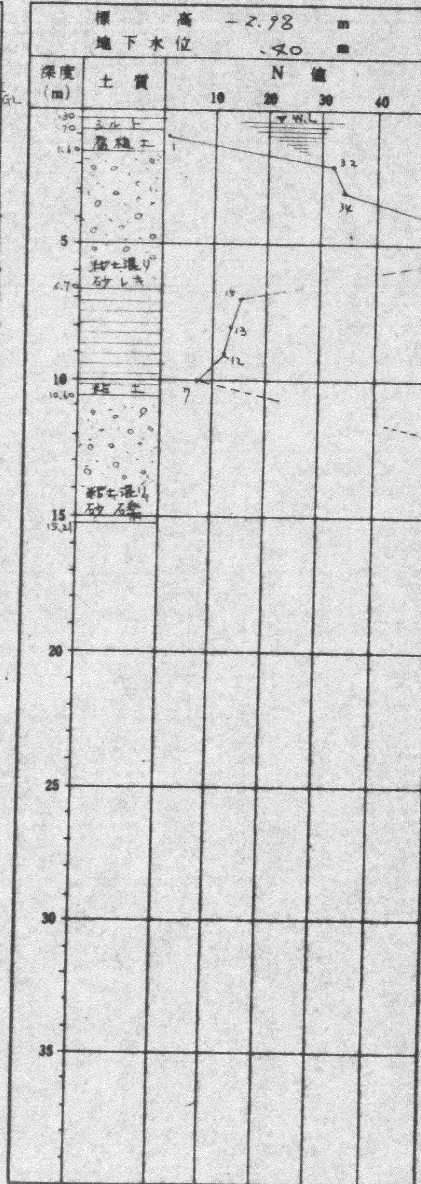
建築物名称	
調査場所	
地質調査業者名	
調査年月日	昭和 年 月 日
敷地内調査位置 (図示) B. M. より的高低差記入。	

地質柱状図

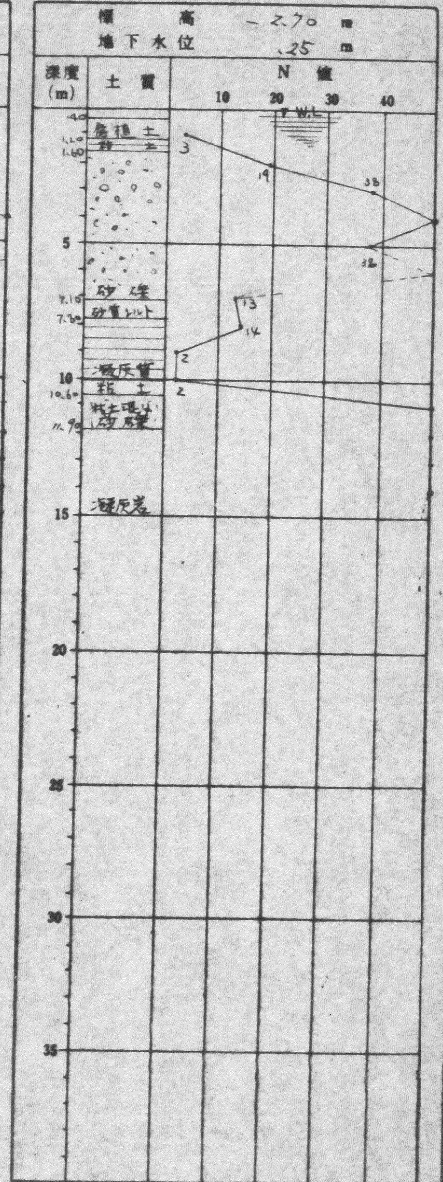
No 4



No 5



No 6



土質分類記号

基本記号				
	砂	シルト	粘土	ローム
副記号				
	砂混り粘土	砂混りシルト	シルト混り粘土	粘土混りシルト
副記号				
	砂質	シルト質	粘土質	
特殊記号				
	有機物	貝殻	埋土	




地盤調査表

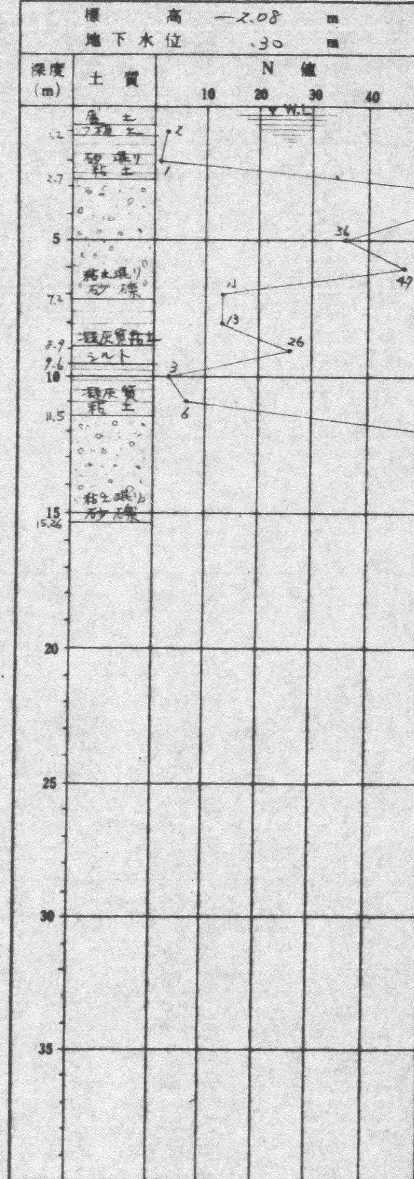
建築物名称	
調査場所	
地質調査者名	
調査年月日	昭和 年 月 日
敷地内調査位置 (図示) B.M 上りの高低差記入。	

地質柱状図


No 7



No 8



No 9



土質分類記号

基本記号					
	礫	砂	シルト	粘土	ローム
副記号					
	礫混り	砂混り	シルト混り	粘土混り	
副記号					
	砂質	シルト質	粘土質		
特殊記号					
	有機物	貝殻	埋土		




### 地盤調査表

建築物名称	
調査場所	
地質調査業者名	
調査年月日	昭和 年 月 日


敷地内調査位置 (図示) B. M. よりの高低差記入。

### 地質柱状図


No. 10



No.



No.



### 土質分類記号

基本記号					
	礫	砂	シルト	粘土	ローム
副記号					
	礫混り	砂混り	シルト混り	粘土混り	
副記号					
	砂質	シルト質	粘土質		
特殊記号					
	有機物	貝殻	埋土		







