



地番区域見出  
日乃出町

請求部	所在	伊勢崎市日乃出町		地番	702番1		種類	土地区画整理所在図	
出力縮尺	1/500	精度区分	甲二	座標系番号又は記号	分類	地図(法第14条第1項)		補記事項	
作成年月日	昭和55年11月15日		備付年月日(原図)						


これは地図に記載されている内容を証明した書面である。

令和6年2月21日  
前橋地方事務局伊勢崎支局  
登記官



林まり





地番区域見出  
日乃出町

請求部分	所在	伊勢崎市日乃出町		地番	702番1	
出力縮尺	1/500	精度区分	甲二	分類	地図(法第14条第1項)	
作成年月日	昭和55年11月15日		備付年月日(原図)	補記事項		種類 土地区画整理所在図

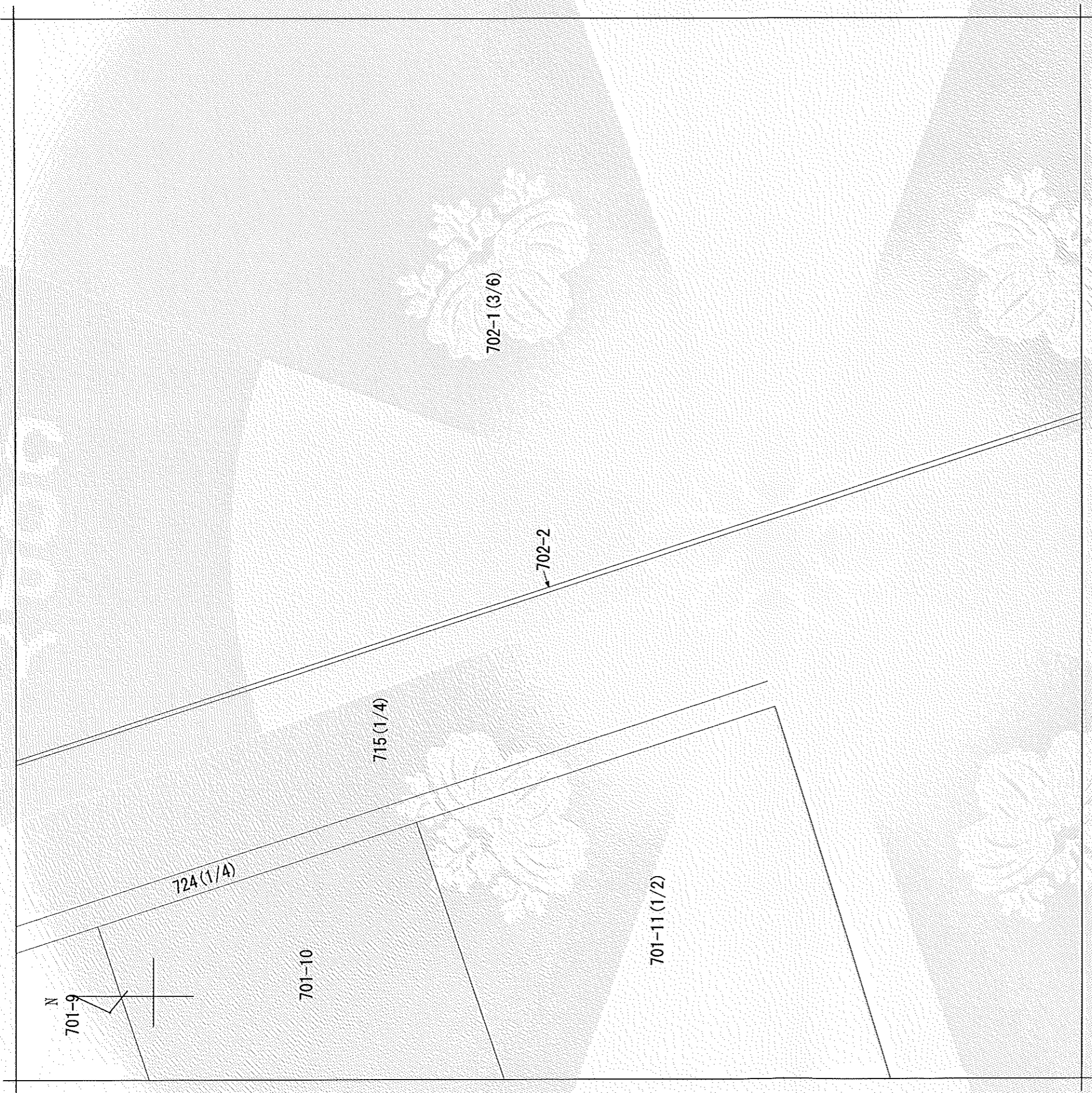
これは地図に記録されている内容を証明した書面である。

令和6年2月21日  
前橋地方法務局伊勢崎支局  
登記官



林まり






地番区域見出  
日乃出町

請求部分	所在	伊勢崎市日乃出町	地番	702番1
出力縮	1/500	精度区分	甲二	分類
	座標系又は番号は記号		地図(法第14条第1項)	
作成年月日	昭和55年11月15日	備付年月日(原図)	補記事項	
土地区画整理所在図				


これは地図に記録されている内容を証明した書面である。

令和6年2月21日  
前橋地方法務局伊勢崎支局  
登記官



林まり






702-1(4/6)

地番区域見出	日乃出町
--------	------

請求部分	所在	伊勢崎市日乃出町	地番	702番1	種類	土地区画整理所在図
出力縮尺	1/500	精度区分	甲二	分類	地図(法第14条第1項)	
作成年月日	昭和55年11月15日	座標系 番号又は 記号		備付 年月日 (原図)	補記 事項	

これは地図に記録されている内容を証明した書面である。


令和6年2月21日  
前橋地方法務局伊勢崎支局  
登記官



林まり

請求番号：31-3  
(4/6)






地番区域見出  
日乃出町  
毎五五五

請求部分	所在	伊勢崎市日乃出町	地番	702番1
出力縮	1/500	精度区分	甲二	座標系又は記号は記号
作成年月日	昭和55年11月15日	備付年月日(原図)	分類 地図(法第14条第1項)	
		補記事項	種類	土地区画整理所在図

これは地図に記録されている内容を証明した書面である。


令和6年2月21日  
前橋地方務局伊勢崎支局  
登記官



請求番号：31-3  
(5/6)

公用






日乃出町  
地番区域見出

請求部分	所在	伊勢崎市日乃出町		地番	702番1	
出力縮	1/500	精度分	甲二	分類	地図(法第14条第1項)	
作成年月日	昭和55年11月15日		座標系 番号又は 記号	種類	土地区画整理所在図	
	備付年月日 (原図)				補記項	

これは地図に記録されている内容を証明した書面である。

令和6年2月21日  
前橋地方務局伊勢崎支局  
登記官



林まり

請求番号：31-3  
(6/6)

公用