










赤堀都市計画区域 計画図 (素案)

凡 例		容積率 (%)	建蔽率 (%)
	第1種住居地域	200	60
	第2種住居地域		
	準工業地域		
	工業地域		
	産業共生地区		
	居住環境保全地区		
	田園居住地区		
	前橋笠懸道路沿道地区		
	地区計画区域		

