

東都市計画区域 計画図 1 S=1:2,500

- 用途地域
- 第1種中高層住居専用地域
  - 第2種中高層住居専用地域
  - 第1種住居地域
  - 第2種住居地域
  - 準住居地域
  - 近隣商業地域
  - 商業地域
  - 準工業地域
- 特定用途制限地域
- 居住環境保全地区
  - 田園居住地区
  - 産業共生地区

|       |         |
|-------|---------|
| 1~2~3 | 都市計画区域界 |
| 2~9   | 道路端     |
| 4~5   | 道路端     |
| 6~7   | 道路端     |
| 7~8   | 河川界     |

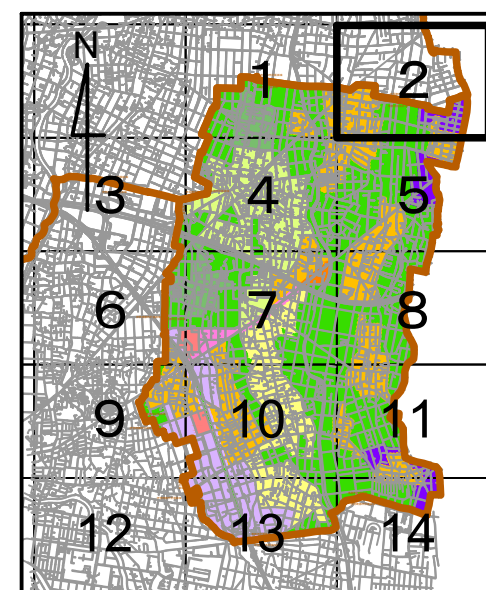
赤堀都市計画区域

東都市計画区域

200  
第一種中高層  
住居専用地域  
60







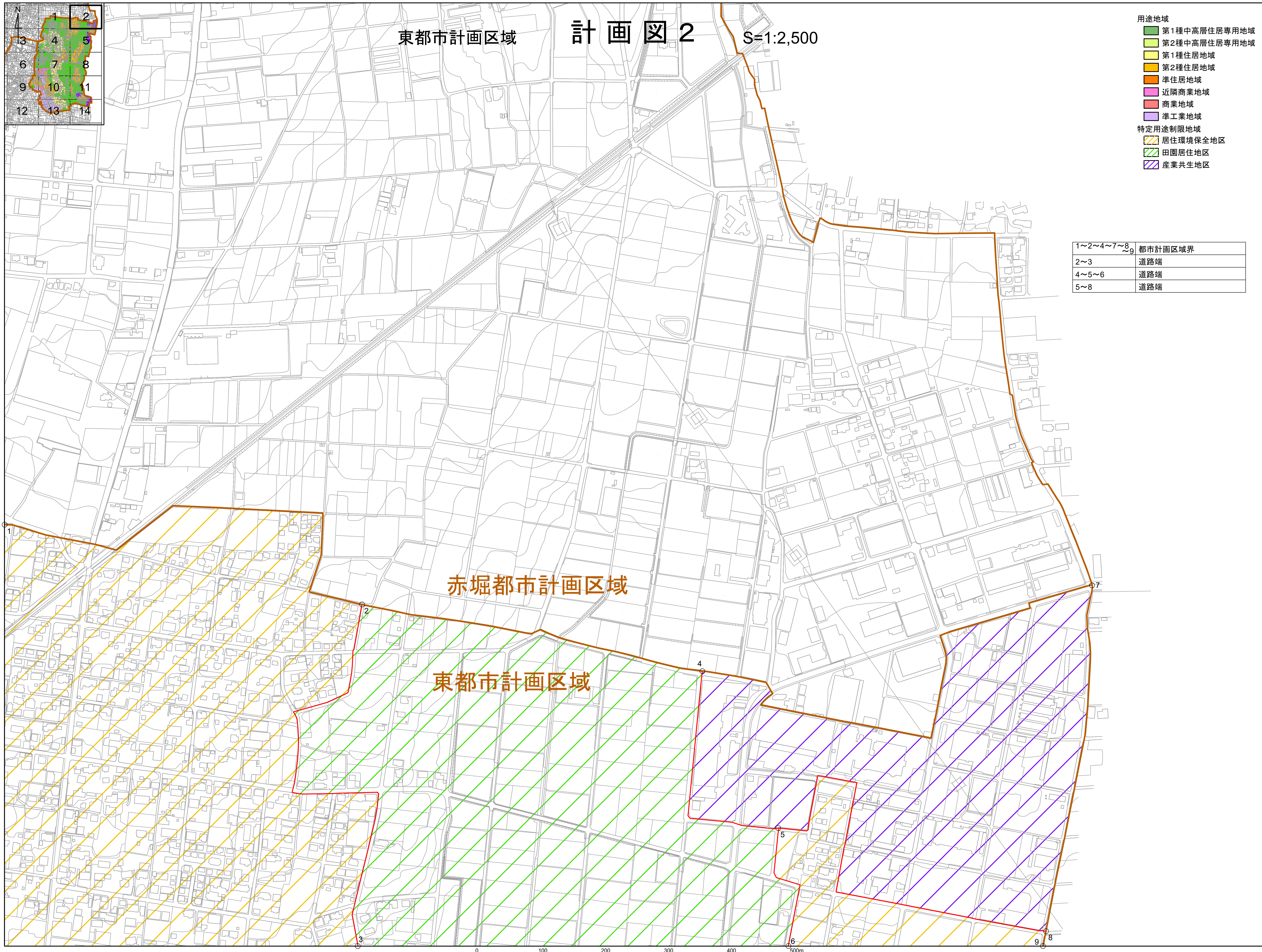
東都市計画区域

計画図 2

S=1:2,500

- 用途地域
- 第1種中高層住居専用地域
  - 第2種中高層住居専用地域
  - 第1種住居地域
  - 第2種住居地域
  - 準住居地域
  - 近隣商業地域
  - 商業地域
  - 準工業地域
- 特定用途制限地域
- 居住環境保全地区
  - 田園居住地区
  - 産業共生地区

|             |         |
|-------------|---------|
| 1~2~4~7~8~9 | 都市計画区域界 |
| 2~3         | 道路端     |
| 4~5~6       | 道路端     |
| 5~8         | 道路端     |

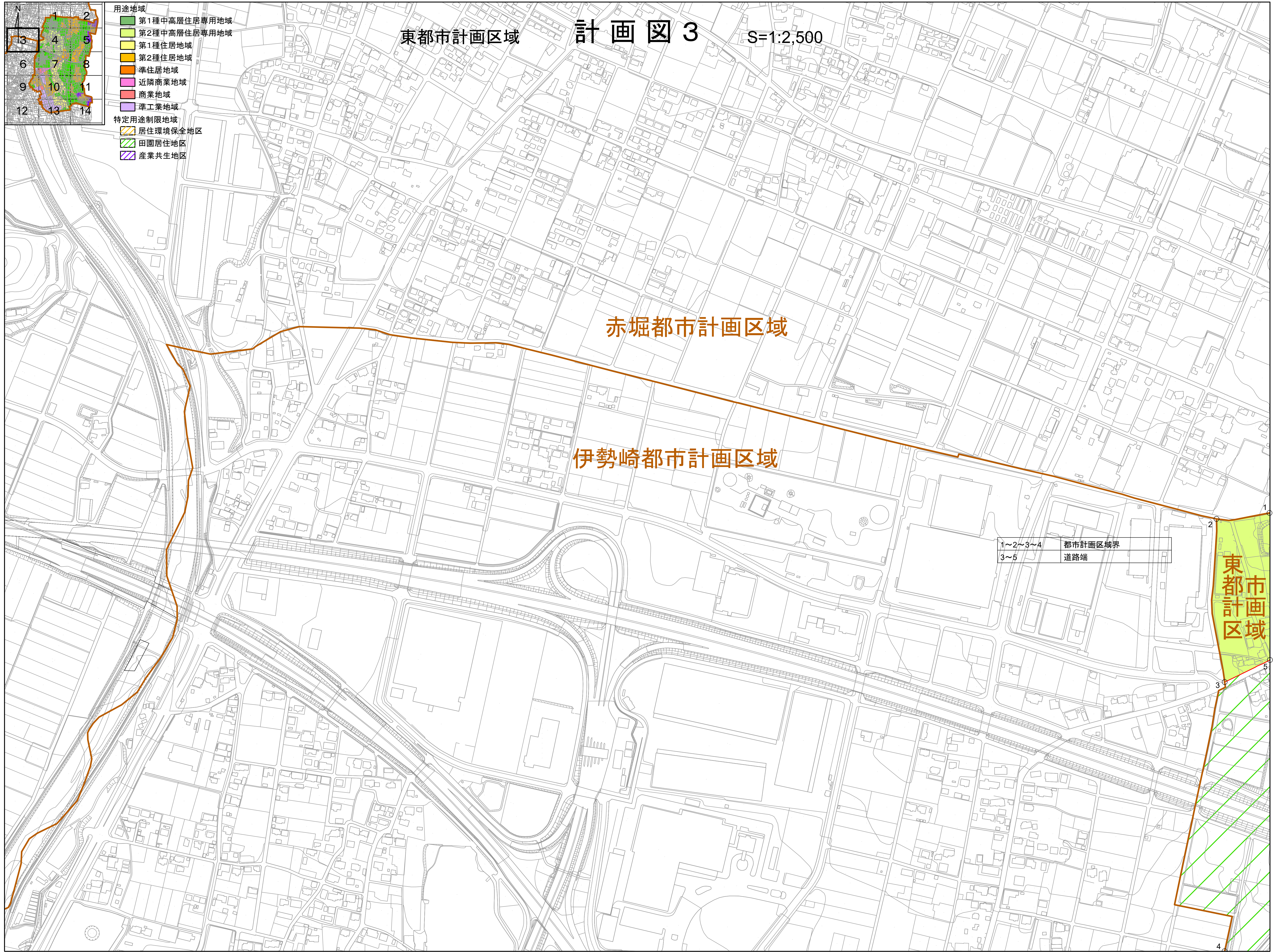


赤堀都市計画区域

東都市計画区域

0 100 200 300 400 500m





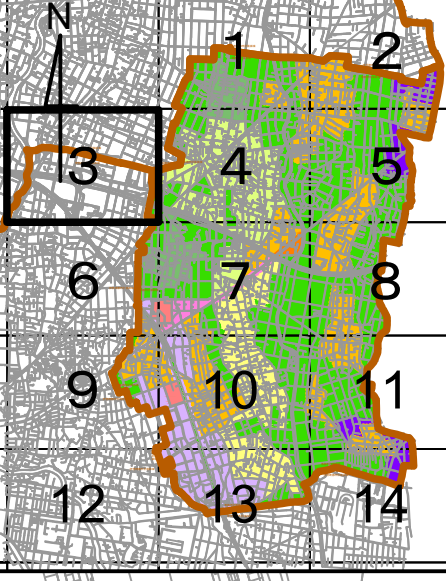
東都市計画区域

計画図3

S=1:2,500

用途地域

- 第1種中高層住居専用地域
  - 第2種中高層住居専用地域
  - 第1種住居地域
  - 第2種住居地域
  - 準住居地域
  - 近隣商業地域
  - 商業地域
  - 準工業地域
- 特定用途制限地域
- 居住環境保全地区
  - 田園居住地区
  - 産業共生地区



赤堀都市計画区域

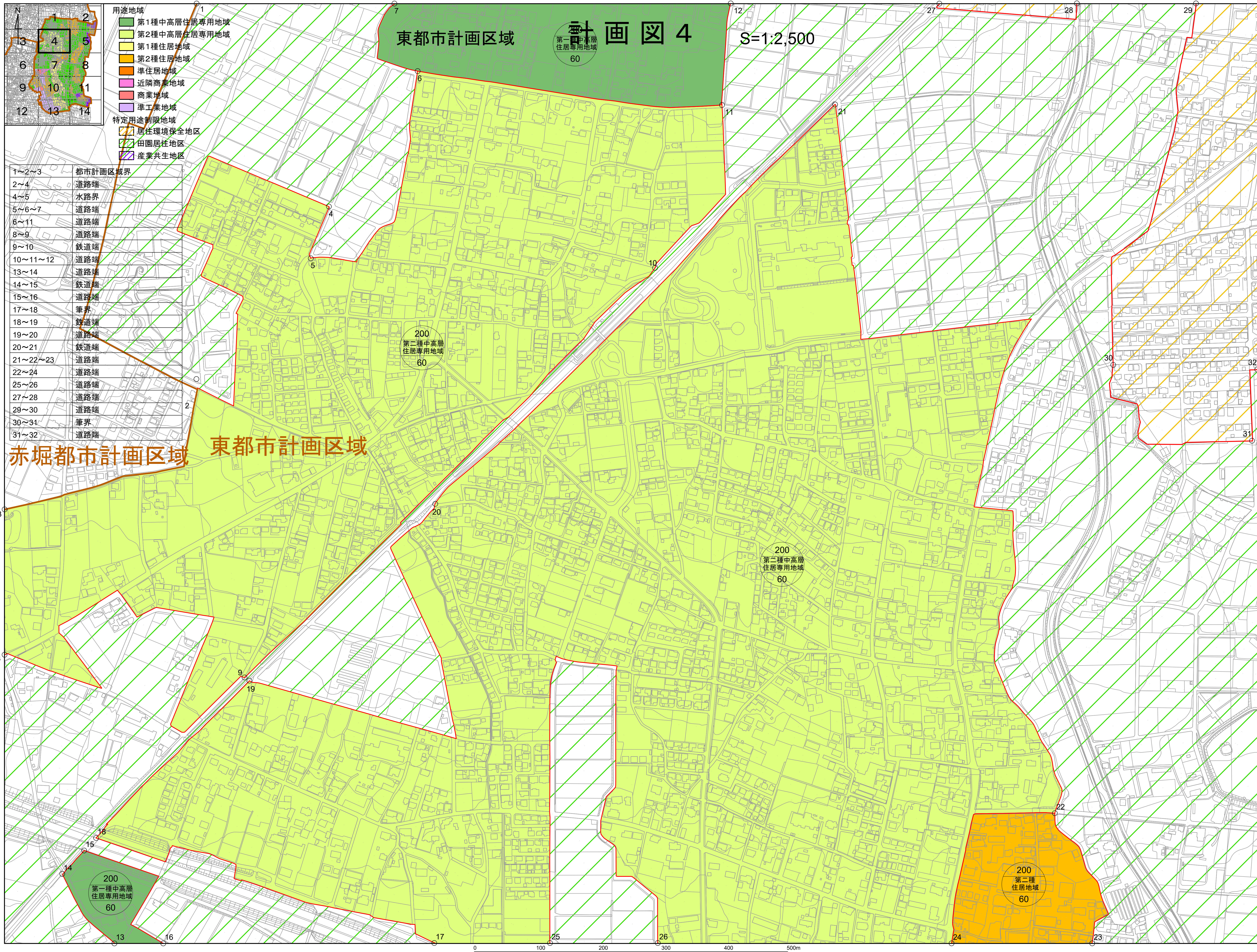
伊勢崎都市計画区域

|         |         |
|---------|---------|
| 1~2~3~4 | 都市計画区域界 |
| 3~5     | 道路端     |

東都市計画区域







- 用途地域
- 第一種中高層住居専用地域
  - 第二種中高層住居専用地域
  - 第一種住居地域
  - 第二種住居地域
  - 準住居地域
  - 近隣商業地域
  - 商業地域
  - 準工業地域
- 特定用途制限地域
- 居住環境保全地区
  - 田園居住地区
  - 産業共生地区

|          |         |
|----------|---------|
| 1~2~3    | 都市計画区域界 |
| 2~4      | 道路端     |
| 4~5      | 水路界     |
| 5~6~7    | 道路端     |
| 6~11     | 道路端     |
| 8~9      | 道路端     |
| 9~10     | 鉄道端     |
| 10~11~12 | 道路端     |
| 13~14    | 道路端     |
| 14~15    | 鉄道端     |
| 15~16    | 道路端     |
| 17~18    | 筆界      |
| 18~19    | 鉄道端     |
| 19~20    | 道路端     |
| 20~21    | 鉄道端     |
| 21~22~23 | 道路端     |
| 22~24    | 道路端     |
| 25~26    | 道路端     |
| 27~28    | 道路端     |
| 29~30    | 道路端     |
| 30~31    | 筆界      |
| 31~32    | 道路端     |

計画図 4

S=1:2,500

東都市計画区域

赤堀都市計画区域

東都市計画区域

200  
第二種中高層  
住居専用地域  
60

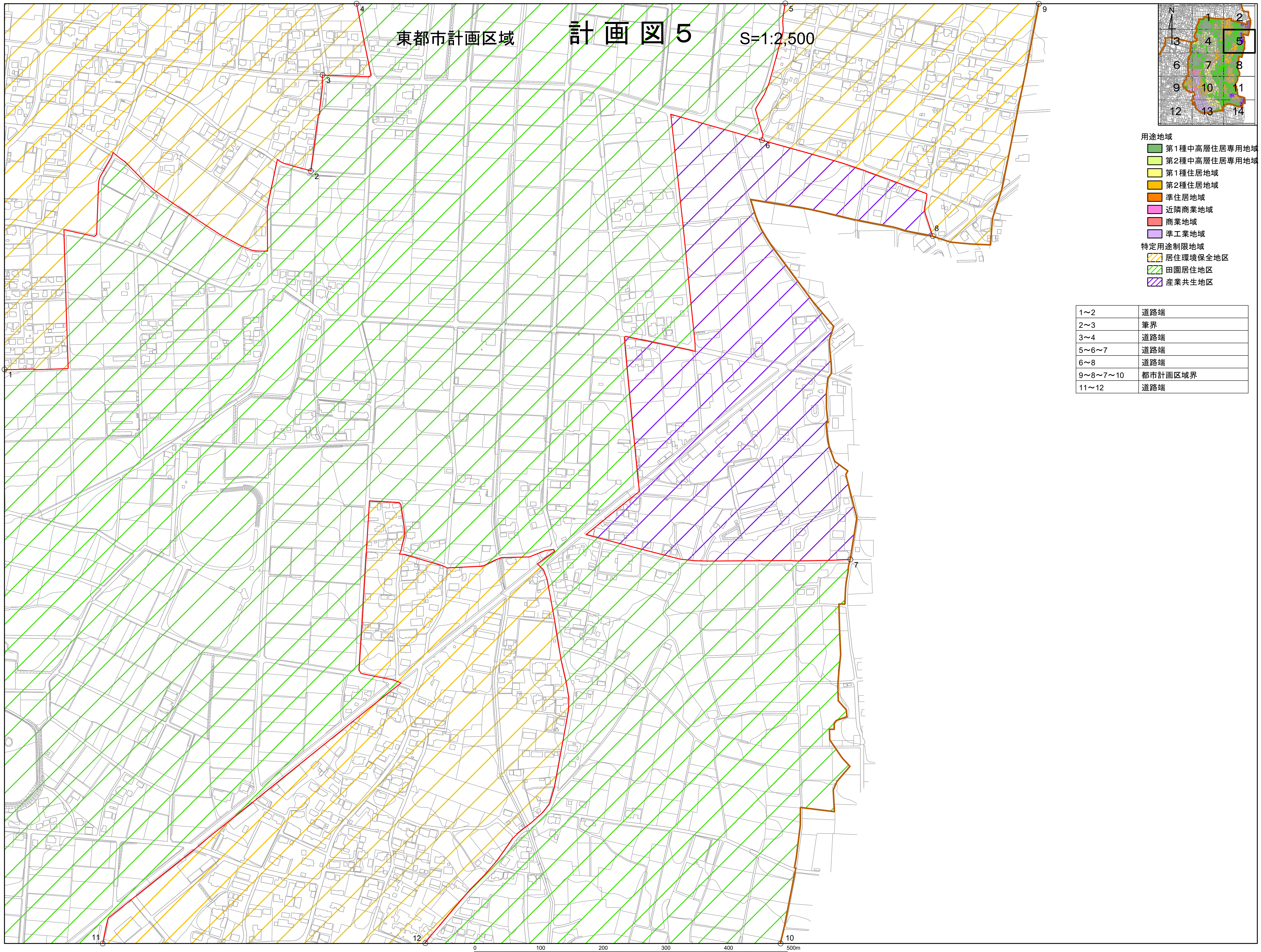
200  
第二種中高層  
住居専用地域  
60

200  
第一種中高層  
住居専用地域  
60

200  
第二種  
住居地域  
60

0 100 200 300 400 500m

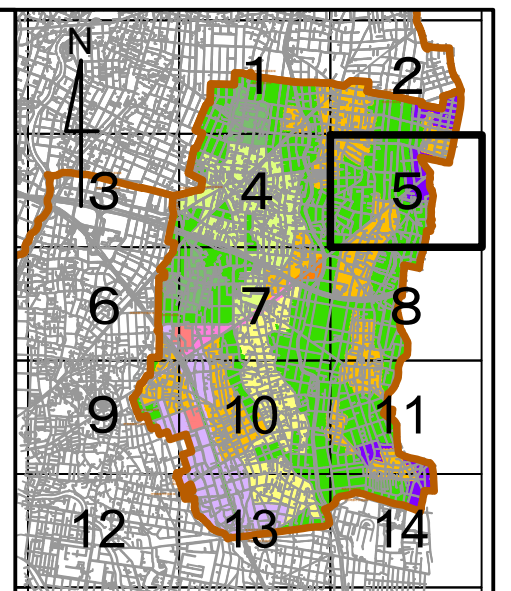




東都市計画区域

計画図5

S=1:2,500

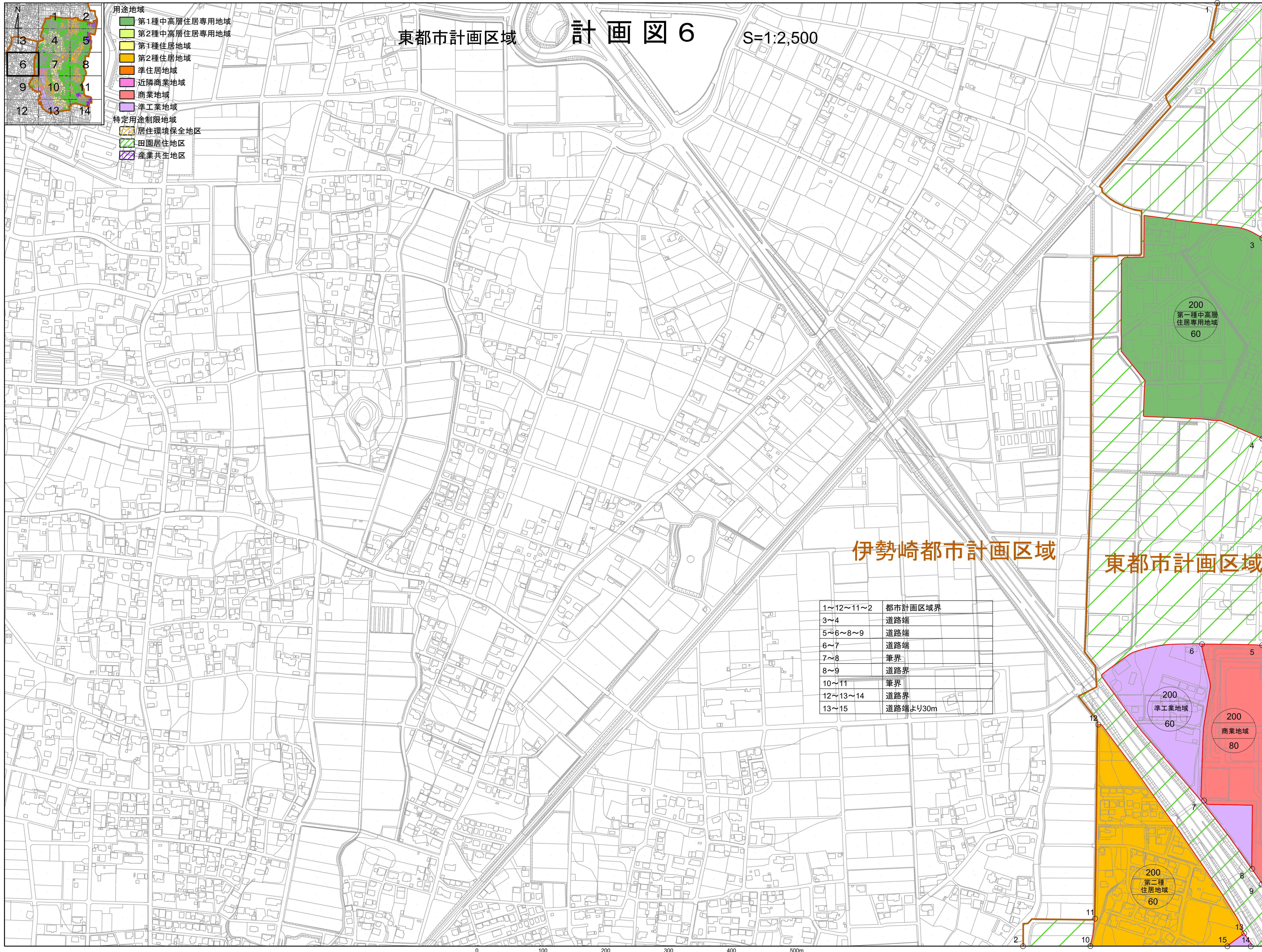


- 用途地域
- 第1種中高層住居専用地域
  - 第2種中高層住居専用地域
  - 第1種住居地域
  - 第2種住居地域
  - 準住居地域
  - 近隣商業地域
  - 商業地域
  - 準工業地域
- 特定用途制限地域
- 居住環境保全地区
  - 田園居住地区
  - 産業共生地区

|          |         |
|----------|---------|
| 1~2      | 道路端     |
| 2~3      | 筆界      |
| 3~4      | 道路端     |
| 5~6~7    | 道路端     |
| 6~8      | 道路端     |
| 9~8~7~10 | 都市計画区域界 |
| 11~12    | 道路端     |





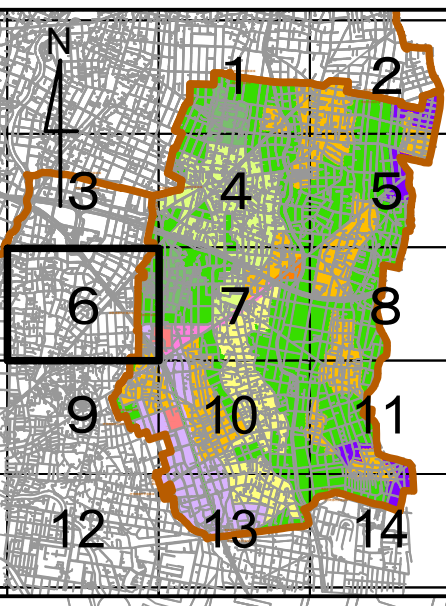


東都市計画区域

計画図 6

S=1:2,500

- 用途地域
- 第一種中高層住居専用地域
  - 第二種中高層住居専用地域
  - 第一種住居地域
  - 第二種住居地域
  - 準住居地域
  - 近隣商業地域
  - 商業地域
  - 準工業地域
- 特定用途制限地域
- 居住環境保全地区
  - 田園居住地区
  - 産業共生地区



伊勢崎市計画区域

東都市計画区域

|           |          |
|-----------|----------|
| 1~12~11~2 | 都市計画区域界  |
| 3~4       | 道路端      |
| 5~6~8~9   | 道路端      |
| 6~7       | 道路端      |
| 7~8       | 筆界       |
| 8~9       | 道路界      |
| 10~11     | 筆界       |
| 12~13~14  | 道路界      |
| 13~15     | 道路端より30m |

200  
第一種中高層  
住居専用地域  
60

200  
準工業地域  
60

200  
商業地域  
80

200  
第二種  
住居地域  
60

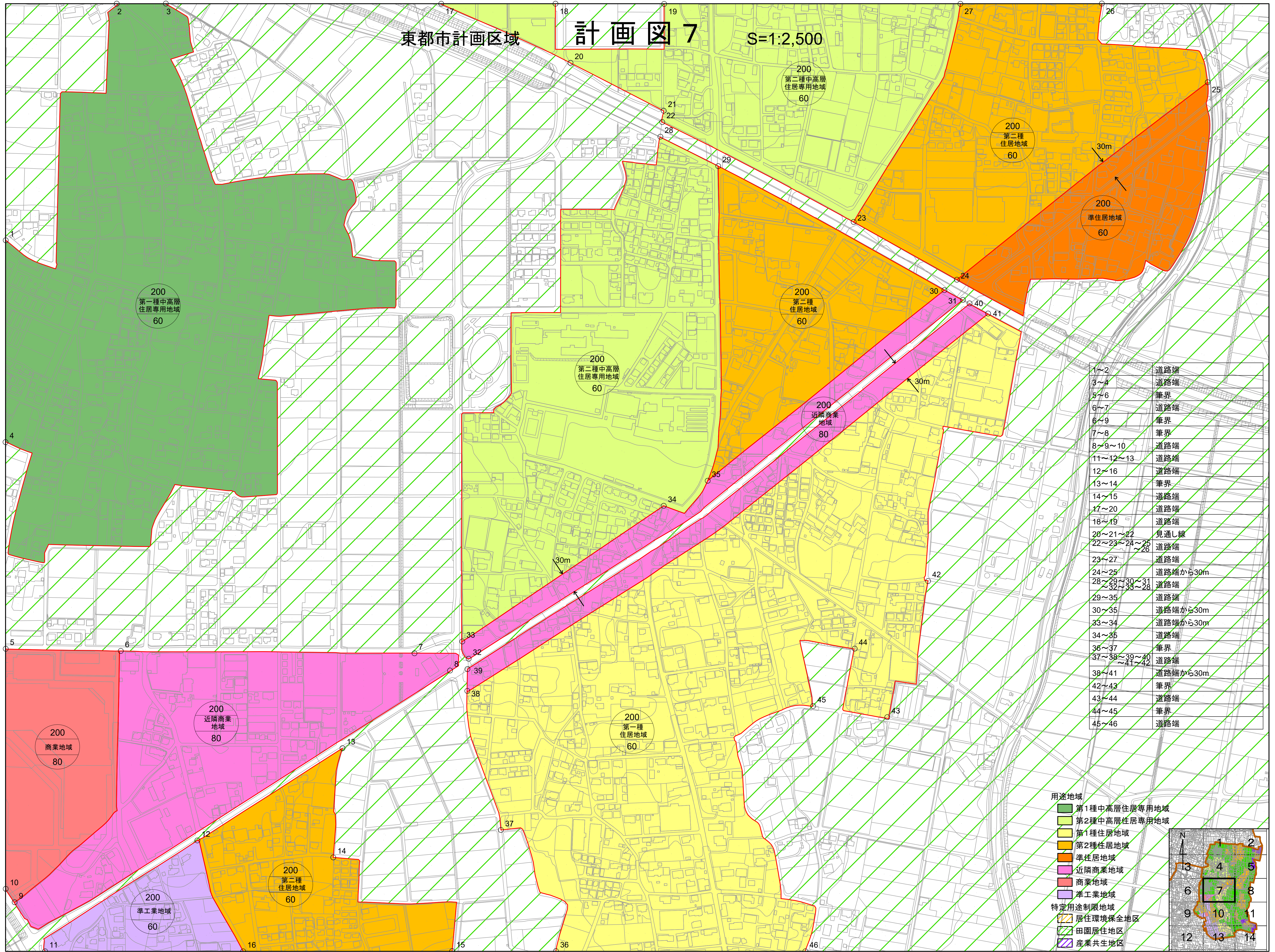




東都市計画区域


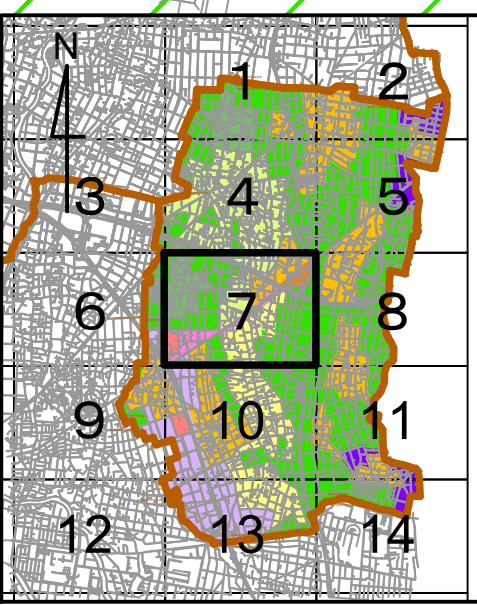
# 計画図 7

S=1:2,500



|                      |          |
|----------------------|----------|
| 1~2                  | 道路端      |
| 3~4                  | 道路端      |
| 5~6                  | 筆界       |
| 6~7                  | 道路端      |
| 6~9                  | 筆界       |
| 7~8                  | 筆界       |
| 8~9~10               | 道路端      |
| 11~12~13             | 道路端      |
| 12~16                | 道路端      |
| 13~14                | 筆界       |
| 14~15                | 道路端      |
| 17~20                | 道路端      |
| 18~19                | 道路端      |
| 20~21~22             | 見通し線     |
| 22~23~24~25~26       | 道路端      |
| 23~27                | 道路端      |
| 24~25                | 道路端から30m |
| 28~29~30~31~32~33~34 | 道路端      |
| 29~35                | 道路端から30m |
| 30~35                | 道路端から30m |
| 33~34                | 道路端から30m |
| 34~35                | 道路端      |
| 36~37                | 筆界       |
| 37~38~39~40~41~42    | 道路端      |
| 38~41                | 道路端から30m |
| 42~43                | 筆界       |
| 43~44                | 道路端      |
| 44~45                | 筆界       |
| 45~46                | 道路端      |

- 用途地域
- 第1種中高層住居専用地域
  - 第2種中高層住居専用地域
  - 第1種住居地域
  - 第2種住居地域
  - 準住居地域
  - 近隣商業地域
  - 商業地域
  - 準工業地域
- 特定用途制限地域
- 居住環境保全地区
  - 田園居住地区
  - 産業共生地区





東都市計画区域

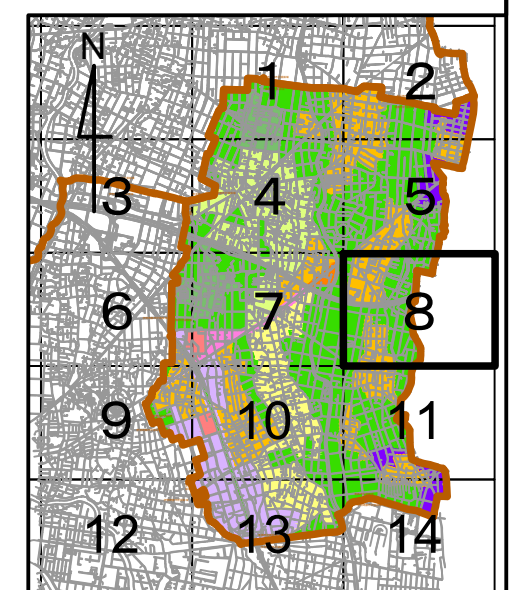
# 計画図 8

S=1/2,500

|     |         |
|-----|---------|
| 1~2 | 道路端     |
| 3~4 | 都市計画区域界 |
| 5~6 | 道路端     |

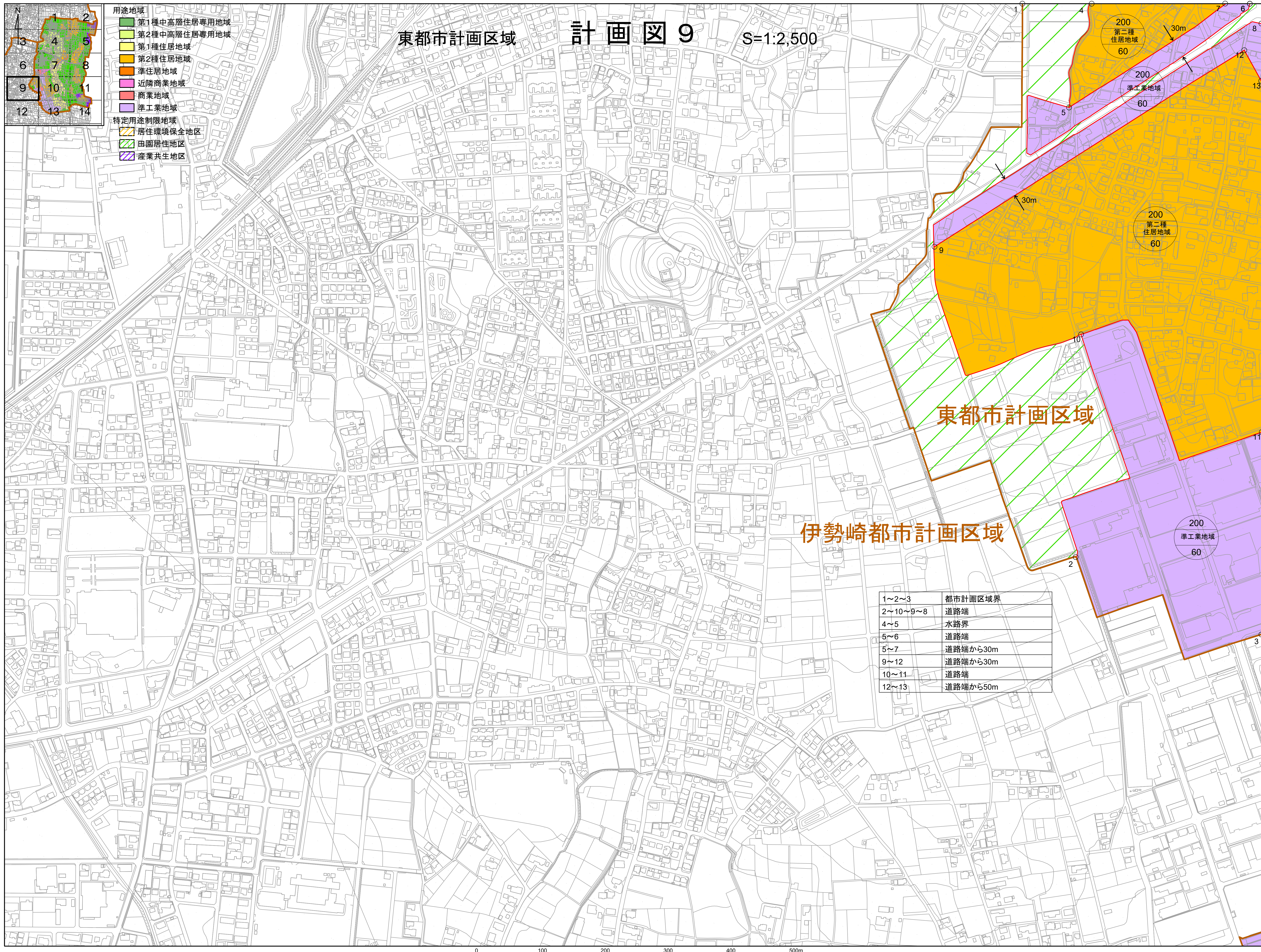
用途地域

- 第1種中高層住居専用地域
  - 第2種中高層住居専用地域
  - 第1種住居地域
  - 第2種住居地域
  - 準住居地域
  - 近隣商業地域
  - 商業地域
  - 準工業地域
- 特定用途制限地域
- 居住環境保全地区
  - 田園居住地区
  - 産業共生地区



0 100 200 300 400 500m





東都市計画区域 計画図9 S=1:2,500

- 用途地域
- 第1種中高層住居専用地域
  - 第2種中高層住居専用地域
  - 第1種住居地域
  - 第2種住居地域
  - 準住居地域
  - 近隣商業地域
  - 商業地域
  - 準工業地域
- 特定用途制限地域
- 居住環境保全地区
  - 田園居住地区
  - 産業共生地区

東都市計画区域

伊勢崎都市計画区域

|          |          |
|----------|----------|
| 1~2~3    | 都市計画区域界  |
| 2~10~9~8 | 道路端      |
| 4~5      | 水路界      |
| 5~6      | 道路端      |
| 5~7      | 道路端から30m |
| 9~12     | 道路端から30m |
| 10~11    | 道路端      |
| 12~13    | 道路端から50m |



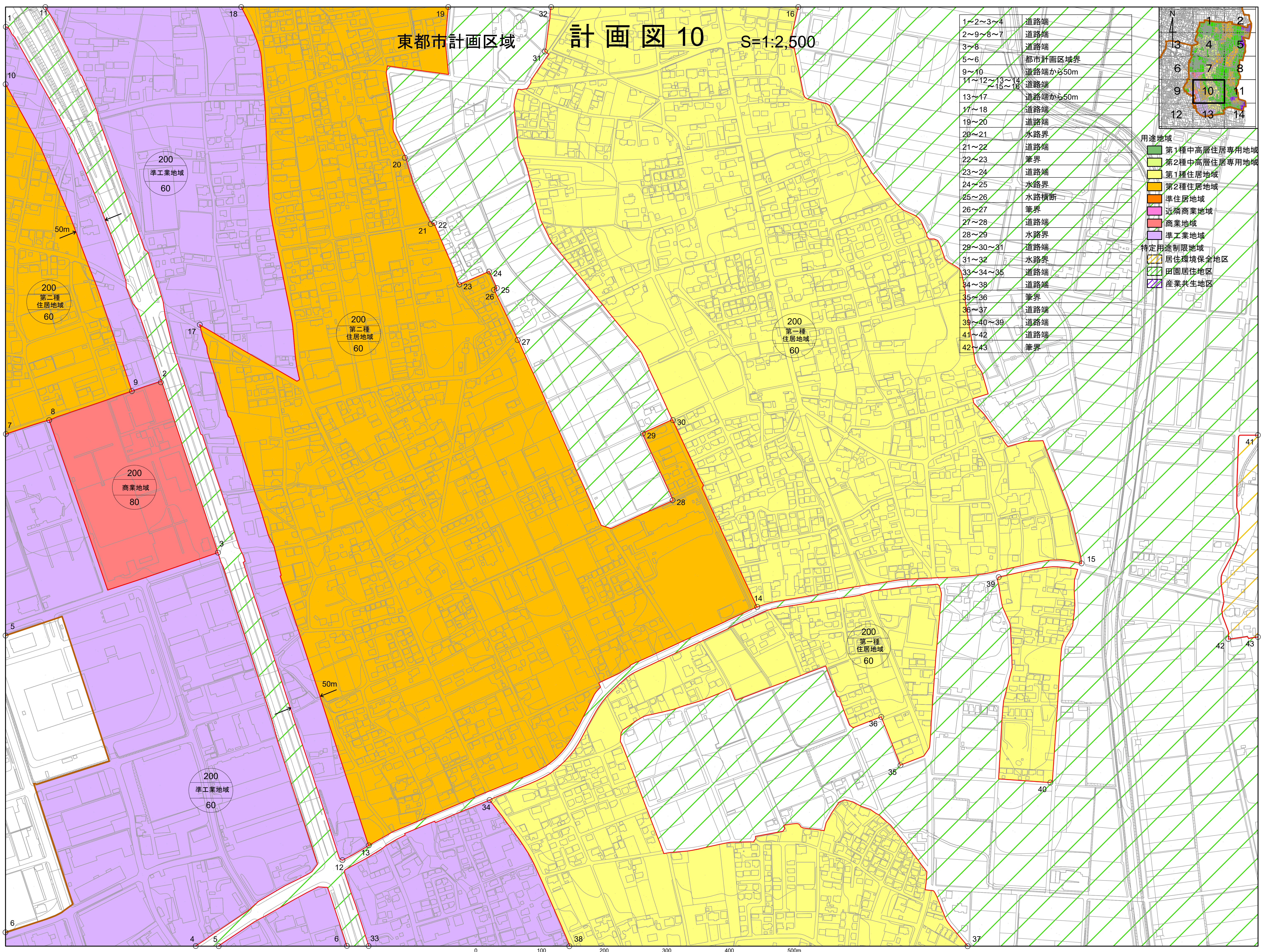
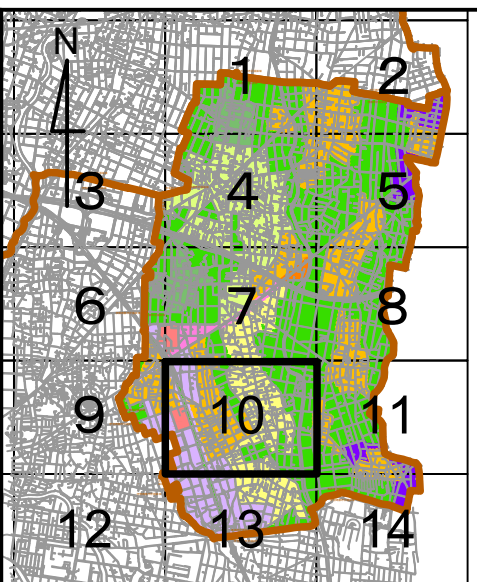
東都市計画区域

# 計画図 10

S=1:2,500

- 1~2~3~4 道路端
- 2~9~8~7 道路端
- 3~8 道路端
- 5~6 都市計画区域界
- 9~10 道路端から50m
- 11~12~13~14 道路端
- 15~18 道路端から50m
- 13~17 道路端
- 17~18 道路端
- 19~20 道路端
- 20~21 水路界
- 21~22 道路端
- 22~23 筆界
- 23~24 道路端
- 24~25 水路界
- 25~26 水路横断
- 26~27 筆界
- 27~28 道路端
- 28~29 水路界
- 29~30~31 道路端
- 31~32 水路界
- 33~34~35 道路端
- 34~38 道路端
- 35~36 筆界
- 36~37 道路端
- 39~40~39 道路端
- 41~42 道路端
- 42~43 筆界

- 用途地域
- 第1種中高層住居専用地域
  - 第2種中高層住居専用地域
  - 第1種住居地域
  - 第2種住居地域
  - 準住居地域
  - 近隣商業地域
  - 商業地域
  - 準工業地域
- 特定用途制限地域
- 居住環境保全地区
  - 田園居住地区
  - 産業共生地区



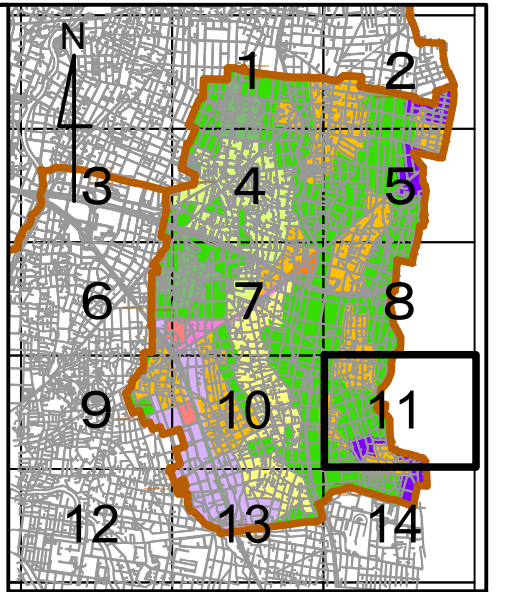
0 100 200 300 400 500m



東都市計画区域

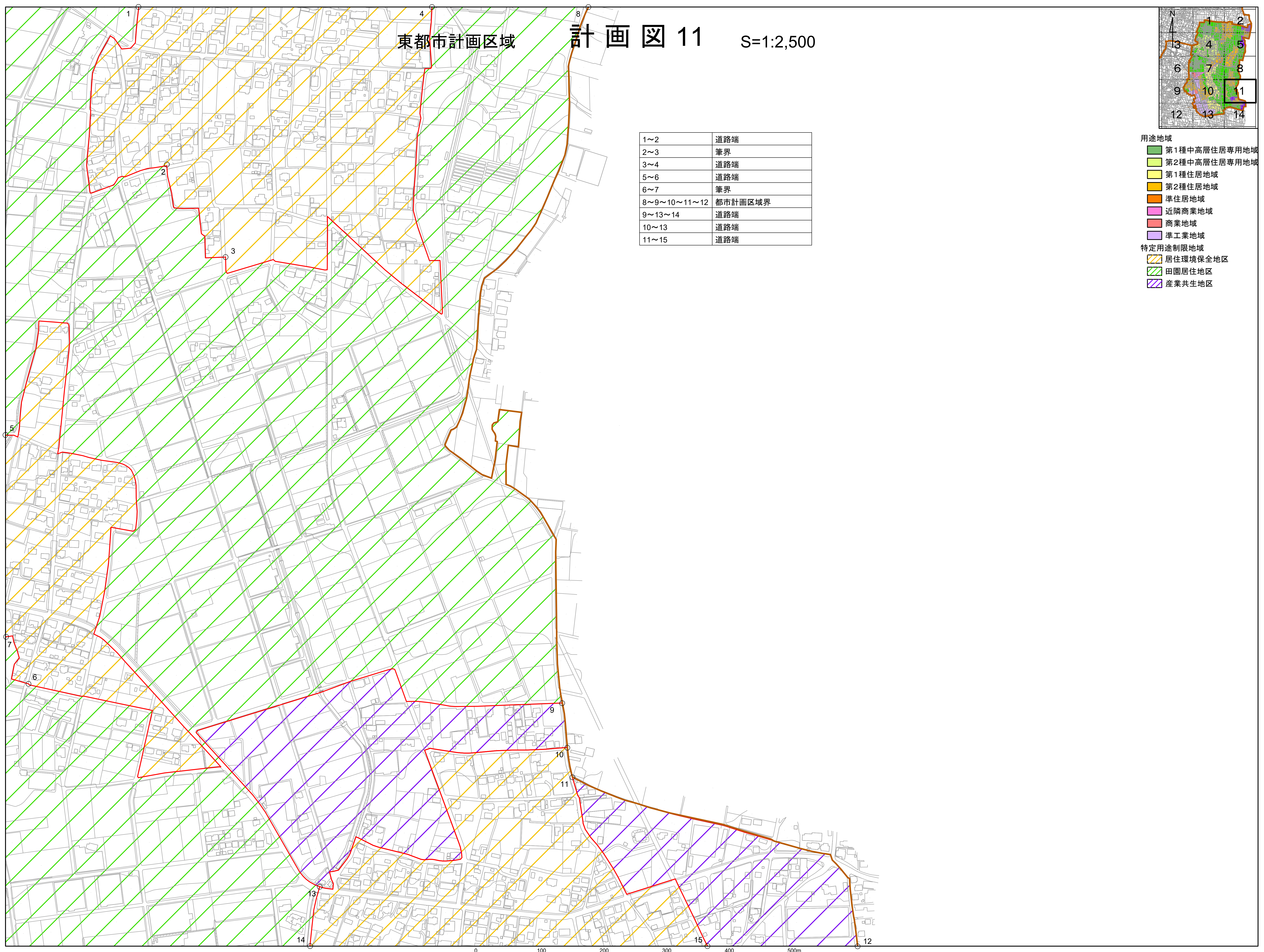
# 計画図 11

S=1:2,500

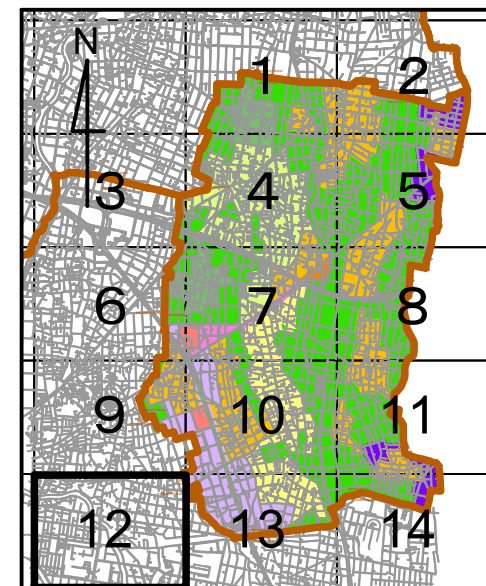


|              |         |
|--------------|---------|
| 1~2          | 道路端     |
| 2~3          | 筆界      |
| 3~4          | 道路端     |
| 5~6          | 道路端     |
| 6~7          | 筆界      |
| 8~9~10~11~12 | 都市計画区域界 |
| 9~13~14      | 道路端     |
| 10~13        | 道路端     |
| 11~15        | 道路端     |

- 用途地域
- 第1種中高層住居専用地域
  - 第2種中高層住居専用地域
  - 第1種住居地域
  - 第2種住居地域
  - 準住居地域
  - 近隣商業地域
  - 商業地域
  - 準工業地域
- 特定用途制限地域
- 居住環境保全地区
  - 田園居住地区
  - 産業共生地区







- 用途地域
- 第1種中高層住居専用地域
  - 第2種中高層住居専用地域
  - 第1種住居地域
  - 第2種住居地域
  - 準住居地域
  - 近隣商業地域
  - 商業地域
  - 準工業地域
- 特定用途制限地域
- 居住環境保全地区
  - 田園居住地区
  - 産業共生地区

東都市計画区域

# 計画図 12

S=1:2,500

1~2

都市計画区域界

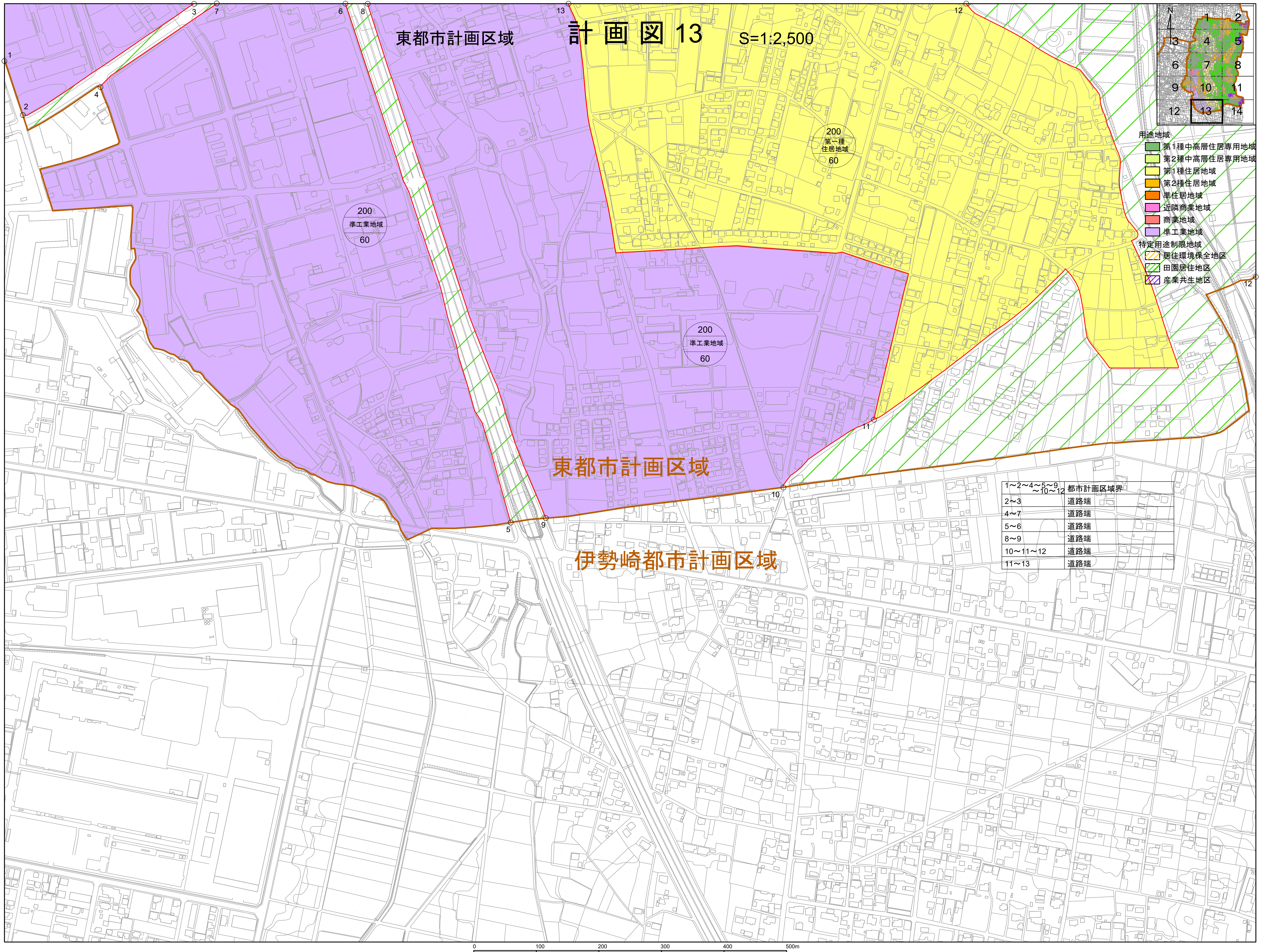
東都市計画区域

伊勢崎都市計画区域



0 100 200 300 400 500m





東都市計画区域

計画図 13

S=1:2,500

- 用途地域
- 第1種中高層住居専用地域
  - 第2種中高層住居専用地域
  - 第1種住居地域
  - 第2種住居地域
  - 準住居地域
  - 近隣商業地域
  - 商業地域
  - 準工業地域
- 特定用途制限地域
- 居住環境保全地区
  - 田園居住地区
  - 産業共生地区

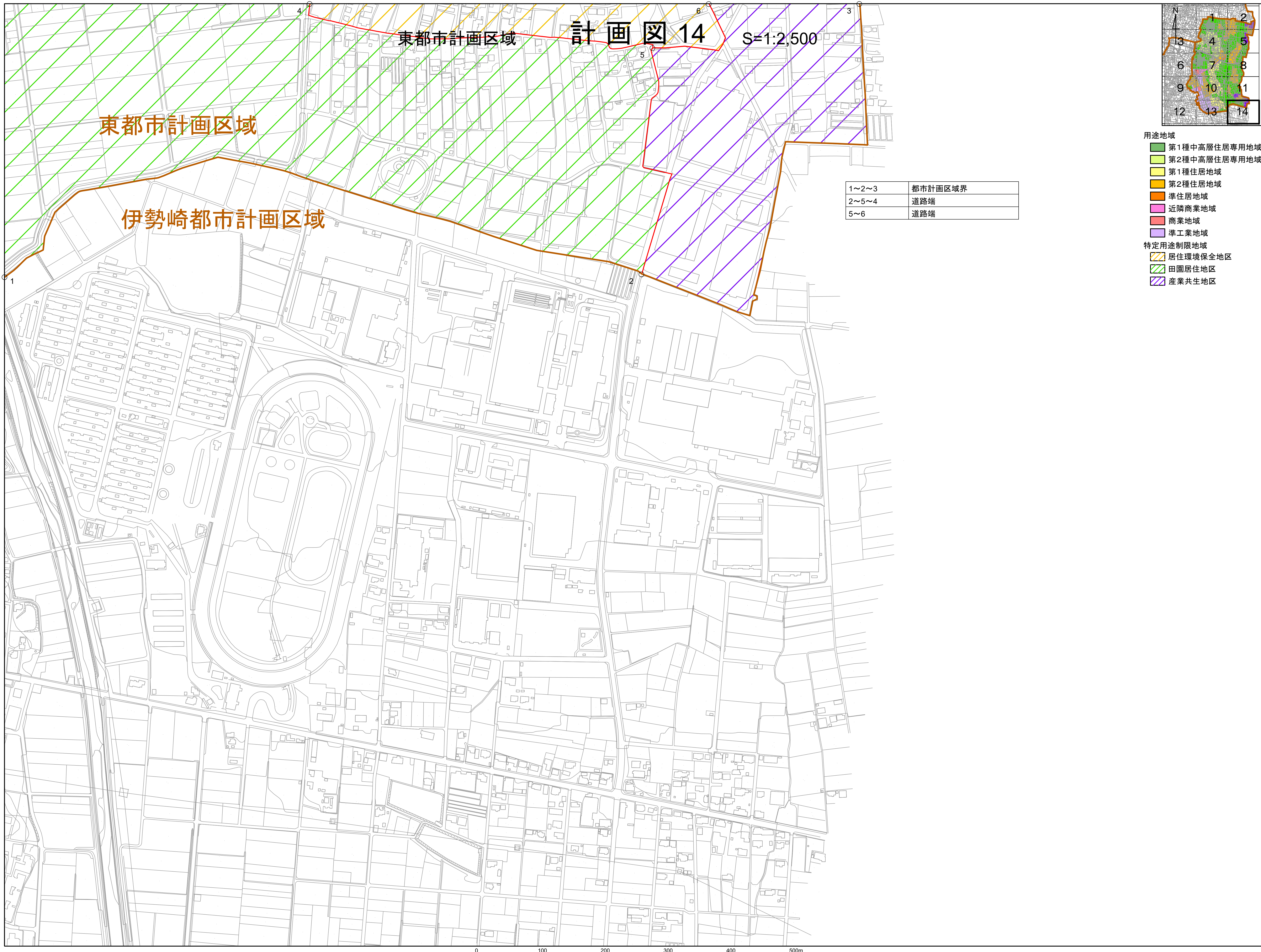
| 都市計画区域界             |         |
|---------------------|---------|
| 1~2~4~5~9<br>~10~12 | 都市計画区域界 |
| 2~3                 | 道路端     |
| 4~7                 | 道路端     |
| 5~6                 | 道路端     |
| 8~9                 | 道路端     |
| 10~11~12            | 道路端     |
| 11~13               | 道路端     |

東都市計画区域

伊勢崎都市計画区域

0 100 200 300 400 500m





東都市計画区域

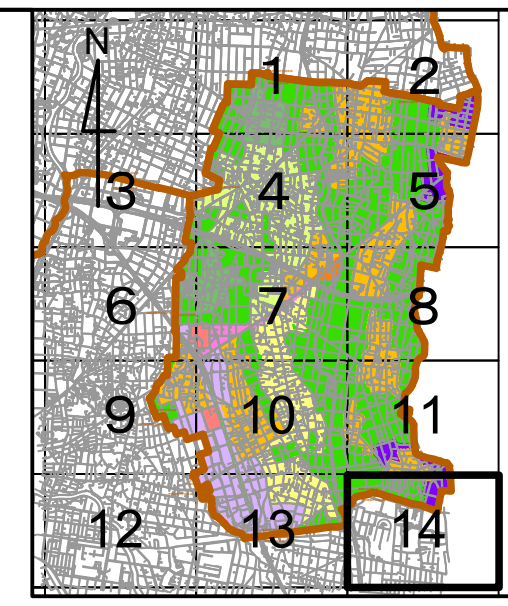
計画図 14

S=1:2,500

東都市計画区域

伊勢崎都市計画区域

|       |         |
|-------|---------|
| 1~2~3 | 都市計画区域界 |
| 2~5~4 | 道路端     |
| 5~6   | 道路端     |



- 用途地域
- 第1種中高層住居専用地域
  - 第2種中高層住居専用地域
  - 第1種住居地域
  - 第2種住居地域
  - 準住居地域
  - 近隣商業地域
  - 商業地域
  - 準工業地域
- 特定用途制限地域
- 居住環境保全地区
  - 田園居住地区
  - 産業共生地区

0 100 200 300 400 500m